



**REGISTRO Y CONTROL DEL PATRIMONIO INMOBILIARIO DE  
FIFONAFE**

**INMUEBLES QUE INTEGRAN EL PATRIMONIO DE FIFONAFE**

Información al 31 de Marzo de 2024

<b>LIBROS</b>	<b>PREDIOS (Fracciones)</b>	<b>SUPERFICIE</b>
<b>1.- DISPONIBLES</b>		
1.1 Libres	7	15-58-47.06
1.2 Ocupados	12	1-73-13.94
<b>2.- ENAJENADOS CON RESERVA DE DOMINIO</b>		
2.1 Libres	39	35-72-10.29
2.2 Ocupados con Asentamientos y Convenios	55	2-51-61.46
<b>3.- EN PROCESO DE PREPARACIÓN</b>		
3.1 Libres	13	17-70-00.70
3.2 Con Ocupación	29	21-50-72.95
<b>4.- CON PROBLEMÁTICA</b>		
4.1 Legal	15	81-87-63.42
4.2 Otros	313	462-03-55.42
<b>5.- NO APTOS</b>		
5 No Aptos	27	28-86-36.28
<b>6.- DEL ARTÍCULO 95 DEL RLOMOPR</b>		
6 Inmuebles en Resguardo de FIFONAFE	7	17830-13-38.17

*[Handwritten signatures and initials in blue ink]*

**LIBRO 1 INMUEBLES DISPONIBLES**  
**1.1 INMUEBLES LIBRES**  
Información al 31 de Marzo de 2024

No.	Folio	Estado	Municipio	Predio	Superficie (Has.)	Valor Contable	Fecha y Clave RPP	Clave Catastral	Situación
1	328	Chiapas	La Independencia	La Independencia	0-63-07.00	\$1,520,000.00	Núm. Registro 1151 fecha Reg RPP 22/07/2011	141000101001001	Disponible
I					1	0-63-07.00			
2	737-A	Chihuahua	Ojinaga	Cañada Ancha	1-00-00.00	\$5,926,090.00	Insc. Bajo folio 2, libro 262, tra. Secc. 13/02/2018	031-0004-015	Disponible
II					1	1-00-00.00			
3	298	Michoacán	Tarímbaro	La Noria	8-03-07.00	\$7,155,000.00	Inscrito bajo el número 40, del tomo 11395 del libro prop. Dist. Morelia, 17 de abril de 2013	089-02-88-019-191-00-000	Disponible
III					1	8-03-07.00			
4	390	Nayarit	Tecuala	Agua Verde	0-30-39.00	\$98,000.00	Libro 4, de la Secc V, bajo partida núm. 29, 8 de diciembre 2011	13-001-A78-B3-2101	Disponible
IV					1	0-30-39.00			
5	120	Nuevo León	Sabinas Hidalgo	Larrañeña, Fracción 1	3-75-84.29	\$3,758,326.00	Inscripción 95, volumen 52, Libro 52, Sección IV	10-000-452	Disponible
6	120	Nuevo León	Sabinas Hidalgo	Larrañeña, Fracción 3	1-22-77.77	\$1,227,674.00	Inscripción 95, volumen 52, Libro 52, Sección IV	10-000-452	Disponible
V					2	4-98-42.08			
7	042	Puebla	Xicotapec	Gilberto Camacho	0-63-52.00	\$165,000.00	Inscrito en Partida 365 A Foja 244, Libro 1, Tomo 2, fojas 765-878, Libro Quinto, tomo 539, de 9/Agosto/2011	21-197-129-999-026-000	Disponible
VI					1	0-63-52.00			
<b>Total Libro 1</b>					<b>7</b>	<b>15-58-47.06</b>	<b>\$19,838,090.00</b>		

**LIBRO 1 INMUEBLES DISPONIBLES**  
**1.2 INMUEBLES OCUPADOS**  
Información al 31 de Marzo de 2024

No.	Folio	Estado	Municipio	Predio	Superficie (Has.)	Valor Contable	Fecha y Clave RPP	Clave Catastral
1	078	Ciudad de México	Iztapalapa	Santa Catarina Yecahuizotl, fracción 3, Manzana 11, Lote 10	0-02-14.50	\$4,906.12	RPP Folios Reales del 1211707 al 121711	NE
2	078	Ciudad de México	Iztapalapa	Santa Catarina Yecahuizotl, fracción 3, Manzana 11, Lote 13	0-01-78.66	\$4,066.38	RPP Folios Reales del 1211707 al 121711	NE
3	078	Ciudad de México	Iztapalapa	Santa Catarina Yecahuizotl, fracción 3, Manzana 12, Lote 19	0-01-06.76	\$2,441.86	RPP Folios Reales del 1211707 al 121711	NE
4	078	Ciudad de México	Iztapalapa	Santa Catarina Yecahuizotl, fracción 3, Manzana 81, Lote 30	0-01-11.90	\$2,559.42	RPP Folios Reales del 1211707 al 121711	NE
5	078	Ciudad de México	Iztapalapa	Santa Catarina Yecahuizotl, fracción 3, Manzana 83, Lote 10	0-04-16.08	\$9,403.88	RPP Folios Reales del 1211707 al 121711	NE
I					5	0-10-26.90	\$23,487.63	
6	738-A	Guerrero	Marquelia	Marquelia, Lote 1	0-07-74.52	\$488,726.15	Folio Registral Electrónico 155, fecha de inscripción 10/10/2018	500/D.C./2018
7	738-A	Guerrero	Marquelia	Marquelia, Lote 3	0-13-41.30	\$67,065.15	Folio Registral Electrónico 155, fecha de inscripción 10/10/2018	502/D.C./2018
8	738-A	Guerrero	Marquelia	Marquelia, Lote 4	0-08-25.61	\$41,280.60	Folio Registral Electrónico 155, fecha de inscripción 10/10/2018	503/D.C./2018
9	738-A	Guerrero	Marquelia	Marquelia, Lote 5	0-07-23.97	\$36,196.35	Folio Registral Electrónico 155, fecha de inscripción 10/10/2018	504/D.C./2018
10	738-A	Guerrero	Marquelia	Marquelia, Lote 6	0-06-08.07	\$34,903.30	Folio Registral Electrónico 155, fecha de inscripción 10/10/2018	505/D.C./2018
11	738-A	Guerrero	Marquelia	Marquelia, Lote 7	0-11-09.54	\$55,476.80	Folio Registral Electrónico 155, fecha de inscripción 10/10/2018	506/D.C./2018
12	738-A	Guerrero	Marquelia	Marquelia, Lote 8	0-18-14.03	\$90,701.50	Folio Registral Electrónico 155, fecha de inscripción 10/10/2018	507/D.C./2018
II					7	1-62-87.04	\$814,351.75	
<b>Total Libro 1</b>					<b>12</b>	<b>1-73-13.94</b>	<b>\$637,839.38</b>	



No.	Folio	Estado	Municipio	Predio	Superficie (Has.)
1	250	Baja California Sur	La Paz	El Centenario	28-36-21.73
2	879	Baja California Sur	Los Cabos	Poligono D-8, Fracc. 3 (San José del Cabo) Manzana 13, Lote 14, Col. Animas Bajas	0-01-87.45
3	132	Tamaulipas	Altamira	Poligono "C", Fracc. 3 Lote 4-B (La Pedrera)	1-22-96.128
4	132	Tamaulipas	Altamira	Poligono "C", Fracc. 3 Lote 15, Manzana 28, Lote 1 (La Pedrera)	0-02-07.05
5	132	Tamaulipas	Altamira	Poligono "C", Fracc. 3 Lote 15, Manzana 28, Lote 2 (La Pedrera)	0-01-94.40
6	132	Tamaulipas	Altamira	Poligono "C", Fracc. 3 Lote 15, Manzana 28, Lote 3 (La Pedrera)	0-01-94.40
7	132	Tamaulipas	Altamira	Poligono "C", Fracc. 3 Lote 15, Manzana 28, Lote 4 (La Pedrera)	0-01-94.40
8	132	Tamaulipas	Altamira	Poligono "C", Fracc. 3 Lote 15, Manzana 28, Lote 5 (La Pedrera)	0-01-94.40
9	132	Tamaulipas	Altamira	Poligono "C", Fracc. 3 Lote 15, Manzana 28, Lote 6 (La Pedrera)	0-01-94.40
10	132	Tamaulipas	Altamira	Poligono "C", Fracc. 3 Lote 15, Manzana 28, Lote 7 (La Pedrera)	0-01-94.40
11	132	Tamaulipas	Altamira	Poligono "C", Fracc. 3 Lote 15, Manzana 30, Lote 1 (La Pedrera)	0-02-00.00
12	132	Tamaulipas	Altamira	Poligono "C", Fracc. 3 Lote 15, Manzana 30, Lote 2 (La Pedrera)	0-02-00.00
13	132	Tamaulipas	Altamira	Poligono "C", Fracc. 3 Lote 15, Manzana 30, Lote 11 (La Pedrera)	0-02-00.01
14	132	Tamaulipas	Altamira	Poligono "C", Fracc. 3 Lote 15, Manzana 30, Lote 12 (La Pedrera)	0-02-83.93
15	132	Tamaulipas	Altamira	Poligono "C", Fracc. 3 Lote 15, Manzana 30, Lote 15 (La Pedrera)	0-02-00.01
16	132	Tamaulipas	Altamira	Poligono "C", Fracc. 3 Lote 15, Manzana 30, Lote 16 (La Pedrera)	0-02-00.00
17	132	Tamaulipas	Altamira	Poligono "C", Fracc. 3 Lote 15, Manzana 30, Lote 17 (La Pedrera)	0-02-00.00
18	132	Tamaulipas	Altamira	Poligono "C", Fracc. 3 Lote 15, Manzana 30, Lote 22 (La Pedrera)	0-01-88.00
19	132	Tamaulipas	Altamira	Poligono "C", Fracc. 3 Lote 15, Manzana 30, Lote 23 (La Pedrera)	0-02-07.14
20	132	Tamaulipas	Altamira	Poligono "C", Fracc. 3 Lote 15, Manzana 30, Lote 24 (La Pedrera)	0-02-00.00
21	132	Tamaulipas	Altamira	Poligono "C", Fracc. 3 Lote 15, Manzana 30, Lote 25 (La Pedrera)	0-02-00.00
22	132	Tamaulipas	Altamira	Poligono "C", Fracc. 3 Lote 15, Manzana 31, Lote 1 (La Pedrera)	0-02-54.13
23	132	Tamaulipas	Altamira	Poligono "C", Fracc. 3 Lote 15, Manzana 31, Lote 2 (La Pedrera)	0-01-83.55
24	132	Tamaulipas	Altamira	Poligono "C", Fracc. 3 Lote 15, Manzana 33, Lote 33 (La Pedrera)	0-02-05.00
25	132	Tamaulipas	Altamira	Poligono "C", Fracc. 3 Lote 15, Manzana 34-A, Lote 8 (La Pedrera)	0-01-86.00
26	132	Tamaulipas	Altamira	Poligono "C", Fracc. 3 Lote 15, Manzana 34-A, Lote 9 (La Pedrera)	0-01-82.79
27	132	Tamaulipas	Altamira	Poligono "C", Fracc. 3 Lote 15, Manzana 34-A, Lote 10 (La Pedrera)	0-02-07.03
28	132	Tamaulipas	Altamira	Poligono "C", Fracc. 3 Lote 15, Manzana 35, Lote 1 (La Pedrera)	0-02-10.00
29	132	Tamaulipas	Altamira	Poligono "C", Fracc. 3 Lote 15, Manzana 35, Lote 2 (La Pedrera)	0-02-10.00
30	132	Tamaulipas	Altamira	Poligono "C", Fracc. 3 Lote 15, Manzana 35, Lote 14 (La Pedrera)	0-03-24.88
31	132	Tamaulipas	Altamira	Poligono "C", Fracc. 3 Lote 15, Manzana 35, Lote 15 (La Pedrera)	0-02-34.83
32	132	Tamaulipas	Altamira	Poligono "C", Fracc. 3 Lote 15, Manzana 35, Lote 16 (La Pedrera)	0-02-79.89
33	132	Tamaulipas	Altamira	Poligono "C", Fracc. 3 Lote 15, Manzana 35, Lote 26 (La Pedrera)	0-02-10.00
34	132	Tamaulipas	Altamira	Poligono "C", Fracc. 3 Lote 15, Manzana 35, Lote 27 (La Pedrera)	0-02-08.98
35	132	Tamaulipas	Altamira	Poligono "C", Fracc. 3 Lote 15, Manzana 35, Lote 28 (La Pedrera)	0-02-10.00
36	132	Tamaulipas	Altamira	Poligono "C", Fracc. 3 Lote 15, Manzana 35, Lote 29 (La Pedrera)	0-02-10.00
37	132	Tamaulipas	Altamira	Poligono "C", Fracc. 5-A (La Pedrera)	1-53-70.79
38	132	Tamaulipas	Altamira	Poligono "C", Fracc. 5-A-1 (La Pedrera)	1-76-85.39
39	132	Tamaulipas	Altamira	Poligono "C", Fracc. 5-A-3 (La Pedrera)	2-10-97.34
<b>Total Libro 2</b>				<b>39</b>	<b>35-72-10.29</b>



**FIFONAFE**FIDEICOMISO FONDO NACIONAL  
DE FOMENTO EJIDAL**LIBRO 2 INMUEBLES ENAJENADOS CON RESERVA DE DOMINIO****2.2 OCUPADOS CON ASENTAMIENTOS Y CONVENIOS**

Información al 31 de Marzo de 2024

No.	Folio	Estado	Municipio	Predio	Superficie (Has.)
1	689	Baja California Sur	Los Cabos	Poligono D-1, Cd., Zona 12, Manzana 2, Lote 36-A	0-02-00.31
2	689	Baja California Sur	Los Cabos	Poligono D-1, Cd., Zona 12, Manzana 4, Lote 26-A	0-03-15.39
3	689	Baja California Sur	Los Cabos	Poligono D-1, Cd., Zona 1, Manzana 21, Lote 41	0-03-48.67
4	689	Baja California Sur	Los Cabos	Poligono D-1, Cd., Zona 12, Manzana 3, Lote 17	0-01-94.34
5	725	Baja California Sur	Los Cabos	Poligono D-8, Zona 13, Manzana 13, Lote 8-A	0-02-42.13
6	689	Baja California Sur	Los Cabos	Poligono D-1, Cd., Zona 5, Manzana 13, Lote 2-A	0-01-80.05
7	689	Baja California Sur	Los Cabos	Poligono D-1, Cd., Zona 5, Manzana 18, Lote 36	0-06-03.07
8	689	Baja California Sur	Los Cabos	Poligono D-1, Cd., Zona 12, Manzana 1, Lote 14	0-02-63.65
9	725	Baja California Sur	Los Cabos	Poligono D-8, Zona 13, Manzana 3, Lote 9	0-03-06.02
10	689	Baja California Sur	Los Cabos	Poligono D-1, Cd., Zona 12, Manzana 2, Lote 15	0-01-50.80
11	689	Baja California Sur	Los Cabos	Poligono D-1, Cd., Zona 1, Manzana 34, Lote 6	0-01-05.63
12	725	Baja California Sur	Los Cabos	Poligono D-8, Zona 13, Manzana 9, Lote 5	0-10-32.00
13	689	Baja California Sur	Los Cabos	Poligono D-1, Cd., Zona 2, Manzana 30, Lote 12	0-02-14.52
14	689	Baja California Sur	Los Cabos	Poligono D-1, Cd., Zona 12, Manzana 10, Lote 19	0-01-46.89
15	689	Baja California Sur	Los Cabos	Poligono D-1, Cd., Zona 1, Manzana 71, Lote 5	0-02-01.96
16	689	Baja California Sur	Los Cabos	Poligono D-1, Cd., Zona 1, Manzana 21, Lote 33	0-01-88.30
17	689	Baja California Sur	Los Cabos	Poligono D-1, Cd., Zona 10, Manzana 8, Lote 4-A	0-13-97.11
18	689	Baja California Sur	Los Cabos	Poligono D-1, Cd., Zona 12, Manzana 2, Lote 39	0-02-00.32
19	689	Baja California Sur	Los Cabos	Poligono D-1, Cd., Zona 2, Manzana 10, Lote 4	0-05-62.22
20	689	Baja California Sur	Los Cabos	Poligono D-1, Cd., Zona 5, Manzana 16, Lote 37	0-02-75.53
21	689	Baja California Sur	Los Cabos	Poligono D-1, Cd., Zona 5, Manzana 16, Lote 38	0-01-65.08
22	689	Baja California Sur	Los Cabos	Poligono D-1, Cd., Zona 8, Manzana 7, Lote 45	0-04-53.13
23	689	Baja California Sur	Los Cabos	Poligono D-1, Cd., Zona 5, Manzana 20, Lote 5	0-07-97.09
24	689	Baja California Sur	Los Cabos	Poligono D-1, Cd., Zona 7, Manzana 4, Lote 5	0-02-22.11
25	689	Baja California Sur	Los Cabos	Poligono D-1, Cd., Zona 5, Manzana 32, Lote 16	0-06-34.62
26	689	Baja California Sur	Los Cabos	Poligono D-1, Cd., Zona 5, Manzana 16, Lote 6	0-15-45.00
27	689	Baja California Sur	Los Cabos	Poligono D-1, Cd., Zona 5, Manzana 16, Lote 6	0-15-73.00
28	689	Baja California Sur	Los Cabos	Poligono D-1, Cd., Zona 5, Manzana 5, Lote 16	0-02-44.54
29	689	Baja California Sur	Los Cabos	Poligono D-1, Cd., Zona 10, Manzana 4, Lote 31	0-04-10.34
30	689	Baja California Sur	Los Cabos	Poligono D-1, Cd., Zona 10, Manzana 4, Lote 32	0-02-87.63
31	689	Baja California Sur	Los Cabos	Poligono D-1, Cd., Zona 10, Manzana 12, Lote 1-A	0-02-65.40
32	689	Baja California Sur	Los Cabos	Poligono D-1, Cd., Zona 6, Manzana 12, Lote 9	0-01-79.53
33	689	Baja California Sur	Los Cabos	Poligono D-1, Cd., Zona 1, Manzana 21, Lote 49	0-02-01.04
34	689	Baja California Sur	Los Cabos	Poligono D-1, Cd., Zona 6, Manzana 18, Lote 1	0-02-62.39
35	689	Baja California Sur	Los Cabos	Poligono D-1, Cd., Zona 3, Manzana 2, Lote 13-A	0-02-37.08
36	689	Baja California Sur	Los Cabos	Poligono D-1, Cd., Zona 5, Manzana 16, Lote 40-A	0-21-88.70
37	689	Baja California Sur	Los Cabos	Poligono D-1, Cd., Zona 1, Manzana 82, Lote 1-D	0-06-77.93
38	689	Baja California Sur	Los Cabos	Poligono D-1, Cd., Zona 1, Manzana 82, Lote 1-E	0-06-44.54
39	689	Baja California Sur	Los Cabos	Poligono D-1, Cd., Zona 9, Manzana 19, Lote 9	0-03-96.18
40	689	Baja California Sur	Los Cabos	Poligono D-1, Cd., Zona 9, Manzana 12, Lote 9	0-02-66.91
41	664	Baja California Sur	Los Cabos	Poligono D-8, Exclusión 2-A, Lote 15-C	0-03-22.24

*[Handwritten signatures and initials in blue ink]*



No.	Folio	Estado	Municipio	Predio	Superficie (Has.)
42	689	Baja California Sur	Los Cabos	Polygono D-1, Cd., Zona 8, Manzana 11, Lote 15	0-10-02.33
43	664	Baja California Sur	Los Cabos	Polygono D-8, Exclusión 2-A, Lote 15-A	0-02-59.90
44	664	Baja California Sur	Los Cabos	Polygono D-8, Exclusión 2-A, Lote 15-B	0-02-45.50
45	689	Baja California Sur	Los Cabos	Polygono D-1, Cd., Zona 8, Manzana 14, Lote 10	0-07-13.71
46	731	Morelos	Yautepec	Tezoquipan Manzana 5, Lote 6 (Cecovec)	0-02-28.89
47	132	Tamaulipas	Altamira	Polygono "C", Fracc. 4, Manzana 2, Lote 7 (La Pedrera)	0-07-35.67
48	132	Tamaulipas	Altamira	Polygono "C", Fracc. 4, Manzana 2, Lote 9 (La Pedrera)	0-07-35.47
49	132	Tamaulipas	Altamira	Polygono "C", Fracc. 4, Manzana 2, Lote 11 (La Pedrera)	0-04-03.01
50	132	Tamaulipas	Altamira	Polygono "C", Fracc. 4, Manzana 2, Lote 12 (La Pedrera)	0-06-04.41
51	132	Tamaulipas	Altamira	Polygono "C", Fracc. 4, Manzana 20, Lote 9 (La Pedrera)	0-01-65.73
52	132	Tamaulipas	Altamira	Polygono "C", Fracc. 4, Manzana 20, Lote 10 (La Pedrera)	0-01-99.91
53	132	Tamaulipas	Altamira	Polygono "C", Fracc. 4, Manzana 21, Lote 6 (La Pedrera)	0-02-00.00
54	132	Tamaulipas	Altamira	Polygono "C", Fracc. 4, Manzana 21, Lote 8 (La Pedrera)	0-02-00.00
55	132	Tamaulipas	Altamira	Polygono "C", Fracc. 4, Manzana 22, Lote 2 (La Pedrera)	0-02-93.55
<b>Total Libro 2</b>			<b>55</b>	<b>2-51-61.46</b>	

*[Handwritten signatures and marks in blue ink on the right margin]*

**LIBRO 3 INMUEBLES EN PROCESO DE PREPARACIÓN**  
**3.1 INMUEBLES LIBRES**  
Información al 31 de Marzo de 2024

No.	Folio	Estado	Municipio	Predio	Superficie (Has.)	Valor Contable	Fecha y Clave RPP	Clave Catastral	Situación
1	084	Baja California	Tijuana	Matamoros, Polígono 2	0-24-91.03	\$184,337.70	Inscrito bajo partida 5399941, Sección Civil de fecha 10 de diciembre 2004	MZ901-002	Sobreposición
2	084	Baja California	Tijuana	Matamoros, Polígono 3	0-33-97.58	\$251,422.39	Inscrito bajo partida 5399941, Sección Civil de fecha 10 de diciembre 2004	MZ901-003	Sobreposición
I					2	0-58-88.61			
3	179	México	El Oro	Santiago Oxtempan Fracción 9B	0-47-27.35	\$307,134.88	Libro I, Sección 1ª, Partida 130, Vol. 115	22030061000000	Proceso de Lotificación
4	179	México	El Oro	Santiago Oxtempan Fracción 9C	0-00-87.78	\$57,678.87	Libro I, Sección 1ª, Partida 130, Vol. 115	22030061000000	Proceso de Lotificación
5	179	México	El Oro	Santiago Oxtempan Fracción 9D	0-06-03.70	\$30,222.25	Libro I, Sección 1ª, Partida 130, Vol. 115	22030061000000	Proceso de Lotificación
6	179	México	El Oro	Santiago Oxtempan Fracción 15Q	5-31-18.88	\$2,558,725.85	Libro I, Sección 1ª, Partida 130, Vol. 115	2203006020000000	Proceso de Lotificación
7	179	México	El Oro	Santiago Oxtempan Fracción 19B	2-29-98.88	\$1,033,258.88	Libro I, Sección 1ª, Partida 130, Vol. 115	22030020700000	Proceso de Lotificación
8	179	México	El Oro	Santiago Oxtempan Fracción 15-B	0-19-89.17	\$94,854.92	Libro I, Sección 1ª, Partida 130, Vol. 115	2203006020000000	Proceso de Lotificación
9	179	México	El Oro	Santiago Oxtempan Fracción 15-C	0-93-37.28	\$401,606.78	Libro I, Sección 1ª, Partida 130, Vol. 115	2203006020000000	Proceso de Lotificación
10	179	México	El Oro	Santiago Oxtempan Fracción 15-D	0-56-15.00	\$270,474.55	Libro I, Sección 1ª, Partida 130, Vol. 115	2203006020000000	Proceso de Lotificación
11	179	México	El Oro	Santiago Oxtempan Fracción 15-E	0-35-34.07	\$170,238.15	Libro I, Sección 1ª, Partida 130, Vol. 115	2203006020000000	Proceso de Lotificación
II					9	10-17-91.89			
12	132	Tamaulipas	Altamira	Polígono "C", Fracc. 3 Lote 8 (La Pedrera)	(La 2-63-35.435	\$3,765,967.92	Sección I, número 7605 Legajo 1522 del Municipio de Altamira Tamaulipas 25-agos-95	04-19-0535	Contemplado por cabildo
13	132	Tamaulipas	Altamira	Polígono "C", Fracc. 5-C (La Pedrera)	4-29-84.766	\$6,146,821.54	Sección I, número 7605 Legajo 1522 del Municipio de Altamira Tamaulipas 25-agos-95	04-19-0535	Proceso de Subdivisión
III					2	6-93-20.20			
<b>Total Libro 3</b>					<b>13</b>	<b>17-70-00.70</b>	<b>\$15,281,742.66</b>		

**LIBRO 3 INMUEBLES EN PROCESO DE PREPARACIÓN**  
**3.2 INMUEBLES CON OCUPACIÓN**  
 Información al 31 de Marzo de 2024

No.	Folio	Estado	Municipio	Predio	Superficie (Has.)	Valor Contable	Fecha y Clave RPP	Clave Catastral	Situación
1	748	Baja California Sur	Los Cabos	Poligono D-8 P43-47	0-24-19.32	\$125,336.40	Escritura Pública No. 73350, Volumen 1905, de fecha 9-ago-22, Folio Real 004-42644	4-01-071-0089	AHI
2	749	Baja California Sur	Los Cabos	Poligono D-8 LA-3	1-37-37.21	\$711,678.67	Escritura Pública No. 73350, Volumen 1905, de fecha 9-ago-22, Folio Real 004-120212	4-01-071-0090	AHI
I					2	1-61-56.53			
3	078	Ciudad de México	Iztapalapa	Santa Caterino, Yecahualzotl, fracción 3	0-69-48.22	\$136,049.88	RPP Folios Reales del 1211707 al 121711	NE	AHI
II					1	0-69-48.22			
4	318	Durango	Nazas	San Pedro del Tongo	0-08-00.00	\$7,806.56	No 295 a foje 220 Tomo XXXII Fecha RPP 17/feb/2009	18-004-015-99-9998-000-000-36218-00-0000	Afectada una parte de la superficie con un tanque de agua
III					1	0-08-00.00			
5	179	México	El Oro	Santiago Oxtieman, Fracción 6A	1-44-10.94	\$1,641,496.07	Libro I, Sección 1ª, Partida 130, Vol. 115	220301101000000	AHI (Proceso de Lotificación)
6	179	México	El Oro	Santiago Oxtieman, Fracción 6G	0-04-50.27	\$51,285.75	Libro I, Sección 1ª, Partida 130, Vol. 115	220301101000000	AHI (Proceso de Lotificación)
7	179	México	El Oro	Santiago Oxtieman, Fracción 6K	0-73-08.03	\$832,384.02	Libro I, Sección 1ª, Partida 130, Vol. 115	220301101000000	AHI (Proceso de Lotificación)
8	179	México	El Oro	Santiago Oxtieman, Fracción 6P	0-05-52.66	\$62,947.97	Libro I, Sección 1ª, Partida 130, Vol. 115	220301101000000	AHI (Proceso de Lotificación)
9	179	México	El Oro	Santiago Oxtieman, Fracción 1	1-13-09.84	\$17,211.93	Libro I, Sección 1ª, Partida 130, Vol. 115	220306030000000	AHI (Proceso de Lotificación)
10	179	México	El Oro	Santiago Oxtieman, Fracción 7	0-11-19.43	\$902.72	Libro I, Sección 1ª, Partida 130, Vol. 115	220301101000000	AHI (Proceso de Lotificación)
11	179	México	El Oro	Santiago Oxtieman, Fracción 6E	0-55-88.44	\$636,523.32	Libro I, Sección 1ª, Partida 130, Vol. 115	220301101000000	AHI (Proceso de Lotificación)
12	179	México	El Oro	Santiago Oxtieman, Fracción 8F	0-25-33.96	\$288,618.04	Libro I, Sección 1ª, Partida 130, Vol. 115	220301101000000	AHI (Proceso de Lotificación)
13	179	México	El Oro	Santiago Oxtieman, Fracción 15-A	0-36-44.43	\$175,652.10	Libro I, Sección 1ª, Partida 130, Vol. 115	220306020000000	AHI (Proceso de Lotificación)
IV					9	4-69-17.99			
14	731	Morelos	Yauatepec	Tezoquipan (Cocoyoc)	1-76-85.65	\$520.55		NE	AHI
15	731	Morelos	Yauatepec	Tezoquipan Manzana 19, Lote 2 (Cocoyoc)	0-07-94.17	\$17.23		NE	AHI
V					2	1-84-49.82			
16	066	Puebla	Tehuacán	San Diego Chalma, Fracción 4	0-07-84.06	\$255,637.07	Partida I, Foja 85, Libro 10, Tomo I	021-156-008-521-001-000	AHI
17	066	Puebla	Tehuacán	San Diego Chalma, Fracción 5	0-16-66.06	\$543,169.07	Partida I, Foja 85, Libro 10, Tomo I	021-156-008-522-001-000	AHI
18	066	Puebla	Tehuacán	San Diego Chalma, Fracción 14	0-01-15.89	\$37,813.65	Partida I, Foja 85, Libro 10, Tomo I	NE	AHI
19	066	Puebla	Tehuacán	San Diego Chalma, Fracción 15	0-09-35.15	\$304,892.41	Partida I, Foja 85, Libro 10, Tomo I	NE	AHI
20	066	Puebla	Tehuacán	San Diego Chalma, Fracción 16	0-16-72.96	\$545,418.47	Partida I, Foja 85, Libro 10, Tomo I	NE	AHI
21	066	Puebla	Tehuacán	San Diego Chalma, Fracción 17	0-05-47.79	\$178,613.05	Partida I, Foja 85, Libro 10, Tomo I	NE	AHI
22	066	Puebla	Tehuacán	San Diego Chalma, Fracción 18	0-00-26.07	\$8,532.36	Partida I, Foja 85, Libro 10, Tomo I	NE	AHI
23	066	Puebla	Tehuacán	San Diego Chalma, Fracción 19	0-02-50.21	\$81,601.97	Partida I, Foja 85, Libro 10, Tomo I	NE	AHI
VI					8	0-59-98.18			
24	746	Veracruz	Martínez de la Torre	Peso Largo	10-22-07.00	\$72,388.31	Inscripción 235, Sección 1, Tomo 6, foja 3796 frente a 3784, de fecha 2 de febrero de 2002	02-103-090-01-079-032-00-000-9	AHI
VII					1	10-22-07.00			
25	071	Veracruz	Puente Nacional	Puente Nacional, Fracción 3	0-16-09.59	\$15,311.74	Inscrito en el RPP el 30 de Agosto de 2005, bajo el n.º. 14312 a Foja 1 a 10, volumen 716, Sección 1a	04-136-001-00-002-086-00-000-8	AHI
26	071	Veracruz	Puente Nacional	Puente Nacional, Fracción 5	0-58-44.71	\$55,599.87	Inscrito en el RPP el 30 de Agosto de 2005, bajo el n.º. 14312 a Foja 1 a 10, volumen 716, Sección 1a	04-136-001-00-002-088-00-000-5	AHI
27	071	Veracruz	Puente Nacional	Puente Nacional, Fracción 8	0-49-82.81	\$47,400.58	Inscrito en el RPP el 30 de Agosto de 2005, bajo el n.º. 14312 a Foja 1 a 10, volumen 716, Sección 1a	04-136-001-00-002-091-00-000-4	AHI
28	071	Veracruz	Puente Nacional	Puente Nacional, Fracción 9	0-58-22.02	\$55,383.83	Inscrito en el RPP el 30 de Agosto de 2005, bajo el n.º. 14312 a Foja 1 a 10, volumen 716, Sección 1a	04-136-001-00-002-092-00-000-7	AHI
29	071	Veracruz	Puente Nacional	Puente Nacional, Fracción 10	0-03-36.08	\$3,197.35	Inscrito en el RPP el 30 de Agosto de 2005, bajo el n.º. 14312 a Foja 1 a 10, volumen 716, Sección 1a	04-136-001-00-002-093-00-000-1	AHI
VIII					6	1-85-95.21			
<b>Total Libro 3</b>					<b>29</b>	<b>21-50-72.95</b>	<b>\$6,893,199.43</b>		



**LIBRO 4 INMUEBLES CON PROBLEMÁTICA**  
**4.1 PROBLEMÁTICA LEGAL**  
 Información al 31 de Marzo de 2024

No.	Folio	Estado	Municipio	Predio	Superficie (Has.)	Valor Contable	Fecha y Clave RPP	Clave Catastral	Situación
1	084	Baja California	Tijuana	Matamoros, Polígono 10	0-15-35.16	\$92,109.60	Inscripción bajo partición 530994 I, Sección Civil de fecha 10 de diciembre 2004	MZ901-010	Libre
2	084	Baja California	Tijuana	Matamoros, Polígono 11	2-19-97.69	\$1,319,861.37	Inscripción bajo partición 530994 I, Sección Civil de fecha 10 de diciembre 2004	MZ901-0011	Libre
I					2	2-35-32.85	\$1,411,970.97		
3	726	Baja California Sur	Los Cabos	Supermanzana XI, Manzana 5, Lote 1	0-02-44.29	\$469,500.00	77 Faja 96 volumen LX001, E.P. de la secc. 1 Fecha RPP 31/03/1997	401-003-023-001	Libre
II					1	0-02-44.29	\$469,500.00		
4	689	Baja California Sur	Los Cabos	Polígono D-1, Ciudad, (San José Centro) Mz 72, LT 1	1-56-27.81	\$69,693,076.00	NE	NE	Libre (Ocupado por FONATUR, Planta de Tratamiento de Aguas Negras)
III					1	1-56-27.81	\$69,693,076.00		
5	179	México	El Oro	Santiago Oxtotpan Fracción 21	1-88-54.42	\$997,741.12	Libro I, Sección 1ª, Partida 130, Vol. 115	220300207000000	Libre (En proceso de Subdivisión)
IV					1	1-88-54.42	\$997,741.12		
6	066	Puebla	Tehuacán	San Diego Chalma, Fracción 1	0-02-14.47	\$62,000.00	Partida I, Faja 65, Libro 10, Tomo I	021 156 008 023 001 000	Libre
7	066	Puebla	Tehuacán	San Diego Chalma, Fracción 2	0-79-89.78	\$2,315,000.00	Partida I, Faja 65, Libro 10, Tomo I	021 156 008 023 001 000	Libre
V					2	0-82-04.25	\$2,377,000.00		
8	728	Sonora	Huatabampo	El Tabare	0-10-49.53	\$24,171.00	NE	370060000002	Libre (Demandado por Despojo)
VI					1	0-10-49.53	\$24,171.00		
9	743	Tamaulipas	Altamira	Polígono A	25-62-74.58	\$943,014.57	Sección I, número 7605 Legajo 1522 del Municipio de Altamira Tamaulipas 25-ago-05	04-19-0555	Libre (Denuncia por Despojo)
VII					1	25-62-74.58	\$943,014.57		
10	744	Tamaulipas	Altamira	Polígono B	31-74-37.71	\$1,166,076.78	Sección I, número 7605 Legajo 1522 del Municipio de Altamira Tamaulipas 25-ago-05	04-19-0553	Libre (Denuncia Positiva)
11	745	Tamaulipas	Altamira	Polígono B1	1-40-48.86	\$51,695.64	Sección I, número 7605 Legajo 1522 del Municipio de Altamira Tamaulipas 25-ago-05	04-19-0554	Libre (Denuncia Positiva)
VIII					2	33-14-86.57	\$1,219,772.42		
12	132	Tamaulipas	Altamira	Polígono "C", Fracc. 3 Lote 6 (La Pedrera)	0-97-44.565	\$1,393,472.80	Sección I, número 7605 Legajo 1522 del Municipio de Altamira Tamaulipas 25-ago-05	04-19-0958	Libre (Denuncia por Despojo)
IX					1	0-97-44.57	\$1,393,472.80		
13	116	Veracruz	Medellín	Estación Tejar, Fracción 2	1-37-11.73	\$3,569,300.54	14076 a Fajas 1 a 33, volumen 704, Sección I	04-106-075-00-001-647-00-000-1	Libre
14	116	Veracruz	Medellín	Estación Tejar, Fracción 3	0-08-13.09	\$211,655.46	14076 a Fajas 1 a 33, volumen 704, Sección I	41607500001647	Libre
X					2	1-45-24.82	\$3,780,956.00		
15	729	Yucatán	Acanceh	Sahcahazín	13-92-19.74	\$91,961.51	Registrador de los Libros Financiera, Terreno y Cuidado del Registro Público de la Propiedad, del 7 de junio de 1992, fue inscrito a folio 314 del Tomo 7-F de los Libros Libro Primera.	405	Libre
XI					1	13-92-19.74	\$91,961.51		
<b>Total Libro 4</b>					<b>15</b>	<b>81-87-63.42</b>	<b>\$72,392,636.39</b>		



No.	Folio	Estado	Municipio	Predio	Superficie (Has.)	Valor Contable	Fecha y Clave RPP	Clave Catastral	Situación
1	577-D	Baja California Sur	Los Cabos	Polígono D-1, Ciudad, (San José Centro) MZ 71, LT 4	0-08-26.00	\$1,282.00	NE	NE	Ocupado por la Oficina de Correos
2	577-E	Baja California Sur	Los Cabos	Polígono D-1, Ciudad, (San José Centro) MZ 71, LT 5	0-08-88.00	\$1,796.00	NE	NE	Ocupado por TELECOM
I					2	0-15-24.00			
3	689	Baja California Sur	Los Cabos	Polígono D-1, Ciudad, Zona 1 a la 12	207-59-30.58	\$26,666.39	NE	NE	A.H.L.
4	689	Baja California Sur	Los Cabos	Polígono D-1, Ciudad, Zona 1, Manzana 21, Lote 20	0-02-14.13	\$2.75	NE	NE	A.H.L.
5	689	Baja California Sur	Los Cabos	Polígono D-1, Ciudad, Zona 11, Manzana 53-A, Lote 8	0-03-22.12	\$4.14	NE	NE	A.H.L.
II					3	207-64-66.83			
6	724	Baja California Sur	Los Cabos	Fracción Oeste del Polígono D-8, F-2 (Las Ánimas) Zona 14	12-37-94.59	\$62,321.66	NE	NE	A.H.L.
7	725	Baja California Sur	Los Cabos	Fracción Oeste del Polígono D-8 F-11 y 12 (La Choya y San Vicente) Zona 13	8-35-68.96	\$72,934.57	NE	NE	A.H.L.
III					2	20-73-63.55			
8	604	Baja California Sur	Los Cabos	Exclusión 2-A del Polígono D-8 (San José del Cabo)	6-08-00.50	\$517.29	Inscrito bajo el Num. 77 Faja 93 Val. LXXXI E.P., Secc 1a, fecha 31/enero/1999	4-01-071-0023	A.H.L.
9	604	Baja California Sur	Los Cabos	Exclusión 2-A del Polígono D-8, Lote 27-A (San José del Cabo)	0-01-11.88	\$0.95	Inscrito bajo el Num. 77 Faja 93 Val. LXXXI E.P., Secc 1a, fecha 31/enero/1999	4-01-071-0023	A.H.L.
10	665	Baja California Sur	Los Cabos	Exclusión 1-B del Polígono D-8 (San José del Cabo)	0-67-25.08	\$57.22	Inscrito bajo el Num. 77 Faja 93 Val. LXXXI E.P., Secc 1a, fecha 31/enero/1999	4-01-071-0023	A.H.L.
IV					3	6-76-37.46			
11	322	Chiapas	Las Margaritas	Guadalupe El Tepeyac Fracción 1	24-12-80.00	\$133,791.45	32 soto 4a., fecha Reg. RPP 26/01/2010	10520001-1851	Invasión (Zona de conflicto EZLN)
12	322	Chiapas	Las Margaritas	Guadalupe El Tepeyac Fracción 2	41-79-88.00	\$231,766.18	32 soto 4a., fecha Reg. RPP 26/01/2010	10520001-1850	Invasión (Zona de conflicto EZLN)
V					2	65-92-48.00			
13	329	Chiapas	Ocosingo	Damasco	0-54-58.00	\$639,483.00	Num. Registro 18 Libro 1, soto 4a., fecha Reg. RPP 15/02/2005	10590001-3817	Invasión (Por el Ejido)
14	330	Chiapas	Villa Flores	Dr. Domingo Chanona	0-39-87.00	\$1,172,150.00	Num. Registro 605, fecha Reg. RPP 2/06/2011	21080081-1	Invasión (Por el Ejido)
VI					2	0-94-45.00			
15	733	Coahuila	Torreón	La Merced	1-28-27.00	\$2,650,797.67		NE	A.H.L.
VII					1	1-28-27.00			
16	10	Ciudad de México	Álvaro Obregón	San Bartolo Ameyalco	2-03-39.00	\$1,830.10		NE	A.H.L.
VIII					1	2-03-39.00			
17	727	Guerrero	Iguala	Campo Merado, Patio 4	0-44-43.94	\$1,349,669.00	Ne 190 faja 382, copista primera Distrito Habitacional de abril 1969	NE	A.H.L. (Falta inscripción a rpp)
IX					1	0-44-43.94			
18	304	México	Cuauhtlán Izcalli	San Martín Obispo o Tepetitlaxia	48-24-41.74	\$620,368.99		NE	Ocupado (Por comercios y servicios)
X					1	48-24-41.74			
19	303	México	Cuauhtlán Izcalli	San Sebastián Xhala	90-51-77.76	\$10,765,699.31		NE	Ocupado (Industrial y Bodegas 5 Polígonos)
XI					1	90-51-77.76			
20	179	México	El Oro	Santiago Oxtempan, Fracción 20	2-93-83.88	\$23,692.08	Libro I, Sección Iª, Partida 130, Vol 115	220300201000000	Ocupado por el CONAFEP
21	179	México	El Oro	Santiago Oxtempan, Fracción 24	0-33-88.02	\$2,760.35	Libro I, Sección Iª, Partida 130, Vol 115	220300212000000	Ocupado por el Centro de Justicia de El Oro
XII					2	3-27-51.89			
22	020	Tabasco	Tenosique	El Progreso, Polígono I	1-82-54.02	\$497,069.00	Inscrito bajo el No. 82 del Libro General de Partidas a Folios 471 al 509 del Libro de Duplicado, Vol. 66	017-0000-007526	Ocupado (PROCEDE)
23	020	Tabasco	Tenosique	El Progreso, Polígono II	0-00-99.99	\$2,728.00	Inscrito bajo el No. 82 del Libro General de Partidas a Folios 471 al 509 del Libro de Duplicado, Vol. 66	017-0000-007526	Ocupado (PROCEDE)
XIII					2	1-83-54.00			
24	132	Tamaulipas	Allamirita	Polígono "C", Fracc. 3 Lote 15, Manzana 28, Lote 17 (La Pedrera)	0-01-94.40	\$22,356.00	Sección I, número 7605 Legajo 1522 del Municipio de Allamirita Tamaulipas 25-agos-95	04-19-0535	A.H.L.
25	132	Tamaulipas	Allamirita	Polígono "C", Fracc. 3 Lote 15, Manzana 28, Lote 18 (La Pedrera)	0-01-94.40	\$22,356.00	Sección I, número 7605 Legajo 1522 del Municipio de Allamirita Tamaulipas 25-agos-95	04-19-0535	A.H.L.
26	132	Tamaulipas	Allamirita	Polígono "C", Fracc. 3 Lote 15, Manzana 28, Lote 19 (La Pedrera)	0-01-94.40	\$22,356.00	Sección I, número 7605 Legajo 1522 del Municipio de Allamirita Tamaulipas 25-agos-95	04-19-0535	A.H.L.
27	132	Tamaulipas	Allamirita	Polígono "C", Fracc. 3 Lote 15, Manzana 28, Lote 20 (La Pedrera)	0-01-94.40	\$22,356.00	Sección I, número 7605 Legajo 1522 del Municipio de Allamirita Tamaulipas 25-agos-95	04-19-0535	A.H.L.
28	132	Tamaulipas	Allamirita	Polígono "C", Fracc. 3 Lote 15, Manzana 30, Lote 3 (La Pedrera)	0-01-80.66	\$20,784.40	Sección I, número 7605 Legajo 1522 del Municipio de Allamirita Tamaulipas 25-agos-95	04-19-0535	A.H.L.
29	132	Tamaulipas	Allamirita	Polígono "C", Fracc. 3 Lote 15, Manzana 30, Lote 4 (La Pedrera)	0-01-88.00	\$21,620.00	Sección I, número 7605 Legajo 1522 del Municipio de Allamirita Tamaulipas 25-agos-95	04-19-0535	A.H.L.
30	132	Tamaulipas	Allamirita	Polígono "C", Fracc. 3 Lote 15, Manzana 32, Lote 1 (La Pedrera)	0-02-00.00	\$23,000.00	Sección I, número 7605 Legajo 1522 del Municipio de Allamirita Tamaulipas 25-agos-95	04-11-11-006-038	A.H.L.
31	132	Tamaulipas	Allamirita	Polígono "C", Fracc. 3 Lote 15, Manzana 32, Lote 2 (La Pedrera)	0-02-00.00	\$23,000.00	Sección I, número 7605 Legajo 1522 del Municipio de Allamirita Tamaulipas 25-agos-95	04-11-11-006-036	A.H.L.
32	132	Tamaulipas	Allamirita	Polígono "C", Fracc. 3 Lote 15, Manzana 32, Lote 4 (La Pedrera)	0-02-00.00	\$23,000.00	Sección I, número 7605 Legajo 1522 del Municipio de Allamirita Tamaulipas 25-agos-95	04-11-11-006-034	A.H.L.
33	132	Tamaulipas	Allamirita	Polígono "C", Fracc. 3 Lote 15, Manzana 32, Lote 17 (La Pedrera)	0-02-00.00	\$23,000.00	Sección I, número 7605 Legajo 1522 del Municipio de Allamirita Tamaulipas 25-agos-95	04-11-11-009-017	A.H.L.
34	132	Tamaulipas	Allamirita	Polígono "C", Fracc. 3 Lote 15, Manzana 32, Lote 18 (La Pedrera)	0-02-00.00	\$23,000.00	Sección I, número 7605 Legajo 1522 del Municipio de Allamirita Tamaulipas 25-agos-95	04-11-11-009-018	A.H.L.
35	132	Tamaulipas	Allamirita	Polígono "C", Fracc. 3 Lote 15, Manzana 32, Lote 21 (La Pedrera)	0-02-00.00	\$23,000.00	Sección I, número 7605 Legajo 1522 del Municipio de Allamirita Tamaulipas 25-agos-95	04-19-0535	A.H.L.

*[Handwritten signature]*

*[Handwritten signature]*

*[Handwritten signature]*


**LIBRO 4 INMUEBLES CON PROBLEMÁTICA**  
**4.2 OTRA PROBLEMÁTICA**  
 Información al 31 de Marzo de 2024

No.	Folio	Estado	Municipio	Predio	Superficie (Has.)	Valor Contable	Fecha y Clave RPP	Clave Catastral	Situación
36	132	Tamaulipas	Altamira	Polígono "C", Fracc. 3 Lote 15, Manzana 32, Lote 23 (La Pedrera)	0-02-00.00	\$23,000.00	Sección I, número 7605 Legajo 1522 del Municipio de Altamira Tamaulipas 25-agos-95	04-19-0535	A.H.I.
37	132	Tamaulipas	Altamira	Polígono "C", Fracc. 3 Lote 15, Manzana 32, Lote 24 (La Pedrera)	0-02-00.00	\$23,000.00	Sección I, número 7605 Legajo 1522 del Municipio de Altamira Tamaulipas 25-agos-95	04-19-0535	A.H.I.
38	132	Tamaulipas	Altamira	Polígono "C", Fracc. 3 Lote 15, Manzana 32, Lote 26 (La Pedrera)	0-02-00.01	\$23,001.15	Sección I, número 7605 Legajo 1522 del Municipio de Altamira Tamaulipas 25-agos-95	04-19-0535	A.H.I.
39	132	Tamaulipas	Altamira	Polígono "C", Fracc. 3 Lote 15, Manzana 33, Lote 5 (La Pedrera)	0-02-05.00	\$23,575.00	Sección I, número 7605 Legajo 1522 del Municipio de Altamira Tamaulipas 25-agos-95	04-19-0535	A.H.I.
40	132	Tamaulipas	Altamira	Polígono "C", Fracc. 3 Lote 15, Manzana 33, Lote 7 (La Pedrera)	0-02-05.00	\$23,575.00	Sección I, número 7605 Legajo 1522 del Municipio de Altamira Tamaulipas 25-agos-95	04-19-0535	A.H.I.
41	132	Tamaulipas	Altamira	Polígono "C", Fracc. 3 Lote 15, Manzana 33, Lote 8 (La Pedrera)	0-02-05.00	\$23,575.00	Sección I, número 7605 Legajo 1522 del Municipio de Altamira Tamaulipas 25-agos-95	04-19-0535	A.H.I.
42	132	Tamaulipas	Altamira	Polígono "C", Fracc. 3 Lote 15, Manzana 33, Lote 9 (La Pedrera)	0-02-05.00	\$23,575.00	Sección I, número 7605 Legajo 1522 del Municipio de Altamira Tamaulipas 25-agos-95	04-19-0535	A.H.I.
43	132	Tamaulipas	Altamira	Polígono "C", Fracc. 3 Lote 15, Manzana 33, Lote 10 (La Pedrera)	0-02-00.00	\$23,000.00	Sección I, número 7605 Legajo 1522 del Municipio de Altamira Tamaulipas 25-agos-95	04-19-0535	A.H.I.
XIV					20	0-39-66.17	\$466,109.66		
44	132	Tamaulipas	Altamira	Polígono "C", Fracc. 4, Manzana 1, Lote 1 (La Pedrera)	0-25-63.48	\$160,217.60	Sección I, número 7605 Legajo 1522 del Municipio de Altamira Tamaulipas 25-agos-95	04-19-0535	A.H.I.
45	132	Tamaulipas	Altamira	Polígono "C", Fracc. 4, Manzana 1, Lote 2 (La Pedrera)	0-05-94.28	\$37,141.25	Sección I, número 7605 Legajo 1522 del Municipio de Altamira Tamaulipas 25-agos-95	04-19-0535	A.H.I.
46	132	Tamaulipas	Altamira	Polígono "C", Fracc. 4, Manzana 1, Lote 3 (La Pedrera)	0-06-34.21	\$52,138.13	Sección I, número 7605 Legajo 1522 del Municipio de Altamira Tamaulipas 25-agos-95	04-19-0535	A.H.I.
47	132	Tamaulipas	Altamira	Polígono "C", Fracc. 4, Manzana 1, Lote 4 (La Pedrera)	0-05-85.03	\$36,564.38	Sección I, número 7605 Legajo 1522 del Municipio de Altamira Tamaulipas 25-agos-95	04-19-0535	A.H.I.
48	132	Tamaulipas	Altamira	Polígono "C", Fracc. 4, Manzana 1, Lote 5 (La Pedrera)	0-16-38.55	\$102,284.38	Sección I, número 7605 Legajo 1522 del Municipio de Altamira Tamaulipas 25-agos-95	04-19-0535	A.H.I.
49	132	Tamaulipas	Altamira	Polígono "C", Fracc. 4, Manzana 1, Lote 6 (La Pedrera)	0-08-29.22	\$51,826.25	Sección I, número 7605 Legajo 1522 del Municipio de Altamira Tamaulipas 25-agos-95	04-19-0535	A.H.I.
50	132	Tamaulipas	Altamira	Polígono "C", Fracc. 4, Manzana 1, Lote 7 (La Pedrera)	0-20-17.14	\$126,071.25	Sección I, número 7605 Legajo 1522 del Municipio de Altamira Tamaulipas 25-agos-95	04-19-0535	A.H.I.
51	132	Tamaulipas	Altamira	Polígono "C", Fracc. 4, Manzana 1, Lote 9 (La Pedrera)	0-08-02.27	\$37,641.88	Sección I, número 7605 Legajo 1522 del Municipio de Altamira Tamaulipas 25-agos-95	04-19-0535	A.H.I.
52	132	Tamaulipas	Altamira	Polígono "C", Fracc. 4, Manzana 1, Lote 10 (La Pedrera)	0-04-51.63	\$28,226.88	Sección I, número 7605 Legajo 1522 del Municipio de Altamira Tamaulipas 25-agos-95	04-19-0535	A.H.I.
53	132	Tamaulipas	Altamira	Polígono "C", Fracc. 4, Manzana 1, Lote 11 (La Pedrera)	0-04-55.92	\$28,495.00	Sección I, número 7605 Legajo 1522 del Municipio de Altamira Tamaulipas 25-agos-95	04-19-0535	A.H.I.
54	132	Tamaulipas	Altamira	Polígono "C", Fracc. 4, Manzana 1, Lote 12 (La Pedrera)	0-04-54.86	\$28,428.75	Sección I, número 7605 Legajo 1522 del Municipio de Altamira Tamaulipas 25-agos-95	04-19-0535	A.H.I.
55	132	Tamaulipas	Altamira	Polígono "C", Fracc. 4, Manzana 1, Lote 13 (La Pedrera)	0-03-40.15	\$21,259.38	Sección I, número 7605 Legajo 1522 del Municipio de Altamira Tamaulipas 25-agos-95	04-19-0535	A.H.I.
56	132	Tamaulipas	Altamira	Polígono "C", Fracc. 4, Manzana 2, Lote 1 (La Pedrera)	0-08-69.45	\$54,340.63	Sección I, número 7605 Legajo 1522 del Municipio de Altamira Tamaulipas 25-agos-95	04-19-0535	A.H.I.
57	132	Tamaulipas	Altamira	Polígono "C", Fracc. 4, Manzana 2, Lote 2 (La Pedrera)	0-07-88.68	\$49,167.50	Sección I, número 7605 Legajo 1522 del Municipio de Altamira Tamaulipas 25-agos-95	04-19-0535	A.H.I.
58	132	Tamaulipas	Altamira	Polígono "C", Fracc. 4, Manzana 2, Lote 3 (La Pedrera)	0-08-37.03	\$52,314.38	Sección I, número 7605 Legajo 1522 del Municipio de Altamira Tamaulipas 25-agos-95	04-19-0535	A.H.I.
59	132	Tamaulipas	Altamira	Polígono "C", Fracc. 4, Manzana 2, Lote 4 (La Pedrera)	0-06-49.44	\$40,590.00	Sección I, número 7605 Legajo 1522 del Municipio de Altamira Tamaulipas 25-agos-95	04-19-0535	A.H.I.
60	132	Tamaulipas	Altamira	Polígono "C", Fracc. 4, Manzana 2, Lote 5 (La Pedrera)	0-02-06.59	\$12,918.13	Sección I, número 7605 Legajo 1522 del Municipio de Altamira Tamaulipas 25-agos-95	04-19-0535	A.H.I.
61	132	Tamaulipas	Altamira	Polígono "C", Fracc. 4, Manzana 2, Lote 6 (La Pedrera)	0-17-26.36	\$107,897.50	Sección I, número 7605 Legajo 1522 del Municipio de Altamira Tamaulipas 25-agos-95	04-19-0535	A.H.I.
62	132	Tamaulipas	Altamira	Polígono "C", Fracc. 4, Manzana 2, Lote 8 (La Pedrera)	0-03-65.24	\$22,827.50	Sección I, número 7605 Legajo 1522 del Municipio de Altamira Tamaulipas 25-agos-95	04-19-0535	A.H.I.
63	132	Tamaulipas	Altamira	Polígono "C", Fracc. 4, Manzana 2, Lote 10 (La Pedrera)	0-03-06.80	\$19,175.00	Sección I, número 7605 Legajo 1522 del Municipio de Altamira Tamaulipas 25-agos-95	04-19-0535	A.H.I.
64	132	Tamaulipas	Altamira	Polígono "C", Fracc. 4, Manzana 3, Lote 1 (La Pedrera)	0-18-25.31	\$101,681.88	Sección I, número 7605 Legajo 1522 del Municipio de Altamira Tamaulipas 25-agos-95	04-19-0535	A.H.I.
65	132	Tamaulipas	Altamira	Polígono "C", Fracc. 4, Manzana 3, Lote 2 (La Pedrera)	0-19-01.06	\$100,068.25	Sección I, número 7605 Legajo 1522 del Municipio de Altamira Tamaulipas 25-agos-95	04-19-0535	A.H.I.



**LIBRO 4 INMUEBLES CON PROBLEMÁTICA**  
**4.2 OTRA PROBLEMÁTICA**  
 Información al 31 de Marzo de 2024

No	Folio	Estado	Municipio	Predio	Superficie (Has.)	Valor Contable	Fecha y Clave RPP	Clave Catastral	Situación
66	132	Tamaulipas	Altamira	Polígono "C", Fracc. 4, Manzana 3, Lote 3 (La Pedrera)	0-10-02.85	\$68,303.13	Sección I, número 7605 Legajo 1522 del Municipio de Altamira Tamaulipas 25-agos-95	04-19-0535	A.H.I.
67	132	Tamaulipas	Altamira	Polígono "C", Fracc. 4, Manzana 4, Lote 1 (La Pedrera)	0-04-06.51	\$25,406.88	Sección I, número 7605 Legajo 1522 del Municipio de Altamira Tamaulipas 25-agos-95	04-19-0535	A.H.I.
68	132	Tamaulipas	Altamira	Polígono "C", Fracc. 4, Manzana 5, Lote 1 (La Pedrera)	0-12-66.40	\$78,462.60	Sección I, número 7605 Legajo 1522 del Municipio de Altamira Tamaulipas 25-agos-95	04-19-0535	A.H.I.
69	132	Tamaulipas	Altamira	Polígono "C", Fracc. 4, Manzana 5, Lote 2 (La Pedrera)	0-10-78.72	\$87,420.00	Sección I, número 7605 Legajo 1522 del Municipio de Altamira Tamaulipas 25-agos-95	04-19-0535	A.H.I.
70	132	Tamaulipas	Altamira	Polígono "C", Fracc. 4, Manzana 5, Lote 3 (La Pedrera)	0-02-04.47	\$12,779.38	Sección I, número 7605 Legajo 1522 del Municipio de Altamira Tamaulipas 25-agos-95	04-19-0535	A.H.I.
71	132	Tamaulipas	Altamira	Polígono "C", Fracc. 4, Manzana 5, Lote 4 (La Pedrera)	0-08-18.10	\$51,131.25	Sección I, número 7605 Legajo 1522 del Municipio de Altamira Tamaulipas 25-agos-95	04-19-0535	A.H.I.
72	132	Tamaulipas	Altamira	Polígono "C", Fracc. 4, Manzana 5, Lote 5 (La Pedrera)	0-01-54.75	\$9,071.80	Sección I, número 7605 Legajo 1522 del Municipio de Altamira Tamaulipas 25-agos-95	04-19-0535	A.H.I.
73	132	Tamaulipas	Altamira	Polígono "C", Fracc. 4, Manzana 6, Lote 1 (La Pedrera)	0-10-50.99	\$55,686.88	Sección I, número 7605 Legajo 1522 del Municipio de Altamira Tamaulipas 25-agos-95	04-19-0535	A.H.I.
74	132	Tamaulipas	Altamira	Polígono "C", Fracc. 4, Manzana 6, Lote 2 (La Pedrera)	0-20-22.01	\$182,625.63	Sección I, número 7605 Legajo 1522 del Municipio de Altamira Tamaulipas 25-agos-95	04-19-0535	A.H.I.
75	132	Tamaulipas	Altamira	Polígono "C", Fracc. 4, Manzana 6, Lote 3 (La Pedrera)	0-08-96.04	\$56,002.50	Sección I, número 7605 Legajo 1522 del Municipio de Altamira Tamaulipas 25-agos-95	04-19-0535	A.H.I.
76	132	Tamaulipas	Altamira	Polígono "C", Fracc. 4, Manzana 6, Lote 4 (La Pedrera)	0-03-94.93	\$24,683.13	Sección I, número 7605 Legajo 1522 del Municipio de Altamira Tamaulipas 25-agos-95	04-19-0535	A.H.I.
77	132	Tamaulipas	Altamira	Polígono "C", Fracc. 4, Manzana 6, Lote 5 (La Pedrera)	0-02-01.32	\$12,682.50	Sección I, número 7605 Legajo 1522 del Municipio de Altamira Tamaulipas 25-agos-95	04-19-0535	A.H.I.
78	132	Tamaulipas	Altamira	Polígono "C", Fracc. 4, Manzana 6, Lote 6 (La Pedrera)	0-02-35.38	\$14,711.25	Sección I, número 7605 Legajo 1522 del Municipio de Altamira Tamaulipas 25-agos-95	04-19-0535	A.H.I.
79	132	Tamaulipas	Altamira	Polígono "C", Fracc. 4, Manzana 7, Lote 1 (La Pedrera)	0-12-34.00	\$77,126.00	Sección I, número 7605 Legajo 1522 del Municipio de Altamira Tamaulipas 25-agos-95	04-19-0535	A.H.I.
80	132	Tamaulipas	Altamira	Polígono "C", Fracc. 4, Manzana 9, Lote 1 (La Pedrera)	0-17-59.45	\$109,966.63	Sección I, número 7605 Legajo 1522 del Municipio de Altamira Tamaulipas 25-agos-95	04-19-0535	A.H.I.
81	132	Tamaulipas	Altamira	Polígono "C", Fracc. 4, Manzana 9, Lote 2 (La Pedrera)	0-05-00.93	\$31,308.13	Sección I, número 7605 Legajo 1522 del Municipio de Altamira Tamaulipas 25-agos-95	04-19-0535	A.H.I.
82	132	Tamaulipas	Altamira	Polígono "C", Fracc. 4, Manzana 9, Lote 3 (La Pedrera)	0-02-51.97	\$16,748.13	Sección I, número 7605 Legajo 1522 del Municipio de Altamira Tamaulipas 25-agos-95	04-19-0535	A.H.I.
83	132	Tamaulipas	Altamira	Polígono "C", Fracc. 4, Manzana 9, Lote 4 (La Pedrera)	0-02-50.09	\$15,630.63	Sección I, número 7605 Legajo 1522 del Municipio de Altamira Tamaulipas 25-agos-95	04-19-0535	A.H.I.
84	132	Tamaulipas	Altamira	Polígono "C", Fracc. 4, Manzana 9, Lote 5 (La Pedrera)	0-02-50.09	\$15,630.63	Sección I, número 7605 Legajo 1522 del Municipio de Altamira Tamaulipas 25-agos-95	04-19-0535	A.H.I.
85	132	Tamaulipas	Altamira	Polígono "C", Fracc. 4, Manzana 9, Lote 6 (La Pedrera)	0-02-50.00	\$15,630.63	Sección I, número 7605 Legajo 1522 del Municipio de Altamira Tamaulipas 25-agos-95	04-19-0535	A.H.I.
86	132	Tamaulipas	Altamira	Polígono "C", Fracc. 4, Manzana 9, Lote 7 (La Pedrera)	0-02-50.09	\$15,630.63	Sección I, número 7605 Legajo 1522 del Municipio de Altamira Tamaulipas 25-agos-95	04-19-0535	A.H.I.
87	132	Tamaulipas	Altamira	Polígono "C", Fracc. 4, Manzana 9, Lote 8 (La Pedrera)	0-10-98.67	\$68,666.88	Sección I, número 7605 Legajo 1522 del Municipio de Altamira Tamaulipas 25-agos-95	04-19-0535	A.H.I.
88	132	Tamaulipas	Altamira	Polígono "C", Fracc. 4, Manzana 9, Lote 9 (La Pedrera)	0-07-05.26	\$44,078.75	Sección I, número 7605 Legajo 1522 del Municipio de Altamira Tamaulipas 25-agos-95	04-19-0535	A.H.I.
89	132	Tamaulipas	Altamira	Polígono "C", Fracc. 4, Manzana 9, Lote 10 (La Pedrera)	0-02-59.13	\$16,195.63	Sección I, número 7605 Legajo 1522 del Municipio de Altamira Tamaulipas 25-agos-95	04-19-0535	A.H.I.
90	132	Tamaulipas	Altamira	Polígono "C", Fracc. 4, Manzana 9, Lote 11 (La Pedrera)	0-02-57.71	\$16,106.88	Sección I, número 7605 Legajo 1522 del Municipio de Altamira Tamaulipas 25-agos-95	04-19-0535	A.H.I.
91	132	Tamaulipas	Altamira	Polígono "C", Fracc. 4, Manzana 9, Lote 12 (La Pedrera)	0-02-56.20	\$1,808.13	Sección I, número 7605 Legajo 1522 del Municipio de Altamira Tamaulipas 25-agos-95	04-19-0535	A.H.I.
92	132	Tamaulipas	Altamira	Polígono "C", Fracc. 4, Manzana 9, Lote 13 (La Pedrera)	0-02-54.87	\$15,929.38	Sección I, número 7605 Legajo 1522 del Municipio de Altamira Tamaulipas 25-agos-95	04-19-0535	A.H.I.
93	132	Tamaulipas	Altamira	Polígono "C", Fracc. 4, Manzana 9, Lote 14 (La Pedrera)	0-02-52.44	\$15,777.50	Sección I, número 7605 Legajo 1522 del Municipio de Altamira Tamaulipas 25-agos-95	04-19-0535	A.H.I.
94	132	Tamaulipas	Altamira	Polígono "C", Fracc. 4, Manzana 9, Lote 15 (La Pedrera)	0-05-07.12	\$31,895.00	Sección I, número 7605 Legajo 1522 del Municipio de Altamira Tamaulipas 25-agos-95	04-19-0535	A.H.I.
95	132	Tamaulipas	Altamira	Polígono "C", Fracc. 4, Manzana 10, Lote 1 (La Pedrera)	0-17-61.31	\$110,081.88	Sección I, número 7605 Legajo 1522 del Municipio de Altamira Tamaulipas 25-agos-95	04-19-0535	A.H.I.



**LIBRO 4 INMUEBLES CON PROBLEMÁTICA**  
**4.2 OTRA PROBLEMÁTICA**  
 Información al 31 de Marzo de 2024

No.	Folio	Estado	Municipio	Predio	Superficie (Hac.)	Valor Contable	Fecha y Clave RPP	Clave Catastral	Situación
96	132	Tamaulipas	Altamira	Polígono "C", Fracc. 4, Manzana 10, Lote 2 (La Pedrera)	0-17-61.31	\$110,081.88	Sección I, número 7605 Legajo 1522 del Municipio de Altamira Tamaulipas 25-agos-95	04-19-0535	A.H.I.
97	132	Tamaulipas	Altamira	Polígono "C", Fracc. 4, Manzana 10, Lote 3 (La Pedrera)	0-05-03.23	\$31,451.68	Sección I, número 7605 Legajo 1522 del Municipio de Altamira Tamaulipas 25-agos-95	04-19-0535	A.H.I.
98	132	Tamaulipas	Altamira	Polígono "C", Fracc. 4, Manzana 10, Lote 4 (La Pedrera)	0-08-04.08	\$55,880.00	Sección I, número 7605 Legajo 1522 del Municipio de Altamira Tamaulipas 25-agos-95	04-19-0535	A.H.I.
99	132	Tamaulipas	Altamira	Polígono "C", Fracc. 4, Manzana 10, Lote 5 (La Pedrera)	0-08-67.24	\$54,202.50	Sección I, número 7605 Legajo 1522 del Municipio de Altamira Tamaulipas 25-agos-95	04-19-0535	A.H.I.
100	132	Tamaulipas	Altamira	Polígono "C", Fracc. 4, Manzana 10, Lote 6 (La Pedrera)	0-02-51.62	\$15,726.25	Sección I, número 7605 Legajo 1522 del Municipio de Altamira Tamaulipas 25-agos-95	04-19-0535	A.H.I.
101	132	Tamaulipas	Altamira	Polígono "C", Fracc. 4, Manzana 10, Lote 7 (La Pedrera)	0-02-51.62	\$15,726.25	Sección I, número 7605 Legajo 1522 del Municipio de Altamira Tamaulipas 25-agos-95	04-19-0535	A.H.I.
102	132	Tamaulipas	Altamira	Polígono "C", Fracc. 4, Manzana 10, Lote 8 (La Pedrera)	0-02-51.62	\$15,726.25	Sección I, número 7605 Legajo 1522 del Municipio de Altamira Tamaulipas 25-agos-95	04-19-0535	A.H.I.
103	132	Tamaulipas	Altamira	Polígono "C", Fracc. 4, Manzana 10, Lote 9 (La Pedrera)	0-02-51.62	\$15,726.25	Sección I, número 7605 Legajo 1522 del Municipio de Altamira Tamaulipas 25-agos-95	04-19-0535	A.H.I.
104	132	Tamaulipas	Altamira	Polígono "C", Fracc. 4, Manzana 10, Lote 10 (La Pedrera)	0-02-51.62	\$15,726.25	Sección I, número 7605 Legajo 1522 del Municipio de Altamira Tamaulipas 25-agos-95	04-19-0535	A.H.I.
105	132	Tamaulipas	Altamira	Polígono "C", Fracc. 4, Manzana 11, Lote 1 (La Pedrera)	0-02-31.28	\$14,455.00	Sección I, número 7605 Legajo 1522 del Municipio de Altamira Tamaulipas 25-agos-95	04-19-0535	A.H.I.
106	132	Tamaulipas	Altamira	Polígono "C", Fracc. 4, Manzana 11, Lote 2 (La Pedrera)	0-02-09.60	\$13,100.00	Sección I, número 7605 Legajo 1522 del Municipio de Altamira Tamaulipas 25-agos-95	04-19-0535	A.H.I.
107	132	Tamaulipas	Altamira	Polígono "C", Fracc. 4, Manzana 11, Lote 3 (La Pedrera)	0-02-09.14	\$13,071.25	Sección I, número 7605 Legajo 1522 del Municipio de Altamira Tamaulipas 25-agos-95	04-19-0535	A.H.I.
108	132	Tamaulipas	Altamira	Polígono "C", Fracc. 4, Manzana 11, Lote 4 (La Pedrera)	0-02-28.90	\$14,306.25	Sección I, número 7605 Legajo 1522 del Municipio de Altamira Tamaulipas 25-agos-95	04-19-0535	A.H.I.
109	132	Tamaulipas	Altamira	Polígono "C", Fracc. 4, Manzana 11, Lote 5 (La Pedrera)	0-02-20.29	\$13,768.13	Sección I, número 7605 Legajo 1522 del Municipio de Altamira Tamaulipas 25-agos-95	04-19-0535	A.H.I.
110	132	Tamaulipas	Altamira	Polígono "C", Fracc. 4, Manzana 11, Lote 6 (La Pedrera)	0-02-20.26	\$13,765.13	Sección I, número 7605 Legajo 1522 del Municipio de Altamira Tamaulipas 25-agos-95	04-19-0535	A.H.I.
111	132	Tamaulipas	Altamira	Polígono "C", Fracc. 4, Manzana 11, Lote 7 (La Pedrera)	0-02-20.21	\$13,763.13	Sección I, número 7605 Legajo 1522 del Municipio de Altamira Tamaulipas 25-agos-95	04-19-0535	A.H.I.
112	132	Tamaulipas	Altamira	Polígono "C", Fracc. 4, Manzana 11, Lote 8 (La Pedrera)	0-02-20.18	\$13,761.25	Sección I, número 7605 Legajo 1522 del Municipio de Altamira Tamaulipas 25-agos-95	04-19-0535	A.H.I.
113	132	Tamaulipas	Altamira	Polígono "C", Fracc. 4, Manzana 11, Lote 9 (La Pedrera)	0-02-20.14	\$13,758.75	Sección I, número 7605 Legajo 1522 del Municipio de Altamira Tamaulipas 25-agos-95	04-19-0535	A.H.I.
114	132	Tamaulipas	Altamira	Polígono "C", Fracc. 4, Manzana 11, Lote 10 (La Pedrera)	0-02-20.11	\$13,758.88	Sección I, número 7605 Legajo 1522 del Municipio de Altamira Tamaulipas 25-agos-95	04-19-0535	A.H.I.
115	132	Tamaulipas	Altamira	Polígono "C", Fracc. 4, Manzana 11, Lote 11 (La Pedrera)	0-02-20.04	\$13,752.50	Sección I, número 7605 Legajo 1522 del Municipio de Altamira Tamaulipas 25-agos-95	04-19-0535	A.H.I.
116	132	Tamaulipas	Altamira	Polígono "C", Fracc. 4, Manzana 11, Lote 12 (La Pedrera)	0-02-20.06	\$13,755.83	Sección I, número 7605 Legajo 1522 del Municipio de Altamira Tamaulipas 25-agos-95	04-19-0535	A.H.I.
117	132	Tamaulipas	Altamira	Polígono "C", Fracc. 4, Manzana 11, Lote 13 (La Pedrera)	0-02-20.13	\$13,758.13	Sección I, número 7605 Legajo 1522 del Municipio de Altamira Tamaulipas 25-agos-95	04-19-0535	A.H.I.
118	132	Tamaulipas	Altamira	Polígono "C", Fracc. 4, Manzana 11, Lote 14 (La Pedrera)	0-02-20.17	\$13,760.83	Sección I, número 7605 Legajo 1522 del Municipio de Altamira Tamaulipas 25-agos-95	04-19-0535	A.H.I.
119	132	Tamaulipas	Altamira	Polígono "C", Fracc. 4, Manzana 11, Lote 15 (La Pedrera)	0-02-20.22	\$13,763.75	Sección I, número 7605 Legajo 1522 del Municipio de Altamira Tamaulipas 25-agos-95	04-19-0535	A.H.I.
120	132	Tamaulipas	Altamira	Polígono "C", Fracc. 4, Manzana 11, Lote 16 (La Pedrera)	0-02-20.26	\$13,766.25	Sección I, número 7605 Legajo 1522 del Municipio de Altamira Tamaulipas 25-agos-95	04-19-0535	A.H.I.
121	132	Tamaulipas	Altamira	Polígono "C", Fracc. 4, Manzana 12, Lote 1 (La Pedrera)	0-02-64.33	\$16,520.83	Sección I, número 7605 Legajo 1522 del Municipio de Altamira Tamaulipas 25-agos-95	04-19-0535	A.H.I.
122	132	Tamaulipas	Altamira	Polígono "C", Fracc. 4, Manzana 12, Lote 2 (La Pedrera)	0-01-99.24	\$12,452.50	Sección I, número 7605 Legajo 1522 del Municipio de Altamira Tamaulipas 25-agos-95	04-19-0535	A.H.I.
123	132	Tamaulipas	Altamira	Polígono "C", Fracc. 4, Manzana 12, Lote 3 (La Pedrera)	0-01-99.25	\$12,453.13	Sección I, número 7605 Legajo 1522 del Municipio de Altamira Tamaulipas 25-agos-95	04-19-0535	A.H.I.
124	132	Tamaulipas	Altamira	Polígono "C", Fracc. 4, Manzana 12, Lote 4 (La Pedrera)	0-01-99.25	\$12,453.13	Sección I, número 7605 Legajo 1522 del Municipio de Altamira Tamaulipas 25-agos-95	04-19-0535	A.H.I.
125	132	Tamaulipas	Altamira	Polígono "C", Fracc. 4, Manzana 12, Lote 5 (La Pedrera)	0-01-99.28	\$12,453.75	Sección I, número 7605 Legajo 1522 del Municipio de Altamira Tamaulipas 25-agos-95	04-19-0535	A.H.I.



**LIBRO 4 INMUEBLES CON PROBLEMÁTICA**  
**4.2 OTRA PROBLEMÁTICA**  
Información al 31 de Marzo de 2024

No.	Folio	Estado	Municipio	Predio	Superficie (Has.)	Valor Contable	Fecha y Clave RPP	Clave Catastral	Situación
126	132	Tamaulipas	Altamira	Polígono "C", Fracc. 4, Manzana 12, Lote 6 (La Pedrera)	0-01-99.26	\$12,453.75	Sección I, número 7605 Legajo 1522 del Municipio de Altamira Tamaulipas 25-agos-95	04-19-0535	A.H.I.
127	132	Tamaulipas	Altamira	Polígono "C", Fracc. 4, Manzana 12, Lote 7 (La Pedrera)	0-01-99.27	\$12,454.38	Sección I, número 7605 Legajo 1522 del Municipio de Altamira Tamaulipas 25-agos-95	04-19-0535	A.H.I.
128	132	Tamaulipas	Altamira	Polígono "C", Fracc. 4, Manzana 12, Lote 8 (La Pedrera)	0-01-99.27	\$12,454.38	Sección I, número 7605 Legajo 1522 del Municipio de Altamira Tamaulipas 25-agos-95	04-19-0535	A.H.I.
129	132	Tamaulipas	Altamira	Polígono "C", Fracc. 4, Manzana 12, Lote 9 (La Pedrera)	0-01-99.25	\$12,453.13	Sección I, número 7605 Legajo 1522 del Municipio de Altamira Tamaulipas 25-agos-95	04-19-0535	A.H.I.
130	132	Tamaulipas	Altamira	Polígono "C", Fracc. 4, Manzana 12, Lote 10 (La Pedrera)	0-01-99.25	\$12,453.13	Sección I, número 7605 Legajo 1522 del Municipio de Altamira Tamaulipas 25-agos-95	04-19-0535	A.H.I.
131	132	Tamaulipas	Altamira	Polígono "C", Fracc. 4, Manzana 12, Lote 11 (La Pedrera)	0-01-99.25	\$12,453.13	Sección I, número 7605 Legajo 1522 del Municipio de Altamira Tamaulipas 25-agos-95	04-19-0535	A.H.I.
132	132	Tamaulipas	Altamira	Polígono "C", Fracc. 4, Manzana 12, Lote 12 (La Pedrera)	0-01-99.26	\$12,453.75	Sección I, número 7605 Legajo 1522 del Municipio de Altamira Tamaulipas 25-agos-95	04-19-0535	A.H.I.
133	132	Tamaulipas	Altamira	Polígono "C", Fracc. 4, Manzana 12, Lote 13 (La Pedrera)	0-01-99.26	\$12,453.75	Sección I, número 7605 Legajo 1522 del Municipio de Altamira Tamaulipas 25-agos-95	04-19-0535	A.H.I.
134	132	Tamaulipas	Altamira	Polígono "C", Fracc. 4, Manzana 12, Lote 14 (La Pedrera)	0-01-99.26	\$12,453.75	Sección I, número 7605 Legajo 1522 del Municipio de Altamira Tamaulipas 25-agos-95	04-19-0535	A.H.I.
135	132	Tamaulipas	Altamira	Polígono "C", Fracc. 4, Manzana 12, Lote 15 (La Pedrera)	0-01-99.26	\$12,453.75	Sección I, número 7605 Legajo 1522 del Municipio de Altamira Tamaulipas 25-agos-95	04-19-0535	A.H.I.
136	132	Tamaulipas	Altamira	Polígono "C", Fracc. 4, Manzana 12, Lote 16 (La Pedrera)	0-02-55.98	\$16,008.76	Sección I, número 7605 Legajo 1522 del Municipio de Altamira Tamaulipas 25-agos-95	04-19-0535	A.H.I.
137	132	Tamaulipas	Altamira	Polígono "C", Fracc. 4, Manzana 13, Lote 1 (La Pedrera)	0-02-42.52	\$16,157.60	Sección I, número 7605 Legajo 1522 del Municipio de Altamira Tamaulipas 25-agos-95	04-19-0535	A.H.I.
138	132	Tamaulipas	Altamira	Polígono "C", Fracc. 4, Manzana 13, Lote 2 (La Pedrera)	0-01-99.26	\$12,453.75	Sección I, número 7605 Legajo 1522 del Municipio de Altamira Tamaulipas 25-agos-95	04-19-0535	A.H.I.
139	132	Tamaulipas	Altamira	Polígono "C", Fracc. 4, Manzana 13, Lote 3 (La Pedrera)	0-01-99.26	\$12,453.75	Sección I, número 7605 Legajo 1522 del Municipio de Altamira Tamaulipas 25-agos-95	04-19-0535	A.H.I.
140	132	Tamaulipas	Altamira	Polígono "C", Fracc. 4, Manzana 13, Lote 4 (La Pedrera)	0-01-99.26	\$12,453.75	Sección I, número 7605 Legajo 1522 del Municipio de Altamira Tamaulipas 25-agos-95	04-19-0535	A.H.I.
141	132	Tamaulipas	Altamira	Polígono "C", Fracc. 4, Manzana 13, Lote 5 (La Pedrera)	0-01-99.26	\$12,453.75	Sección I, número 7605 Legajo 1522 del Municipio de Altamira Tamaulipas 25-agos-95	04-19-0535	A.H.I.
142	132	Tamaulipas	Altamira	Polígono "C", Fracc. 4, Manzana 13, Lote 6 (La Pedrera)	0-01-99.27	\$12,454.38	Sección I, número 7605 Legajo 1522 del Municipio de Altamira Tamaulipas 25-agos-95	04-19-0535	A.H.I.
143	132	Tamaulipas	Altamira	Polígono "C", Fracc. 4, Manzana 13, Lote 7 (La Pedrera)	0-01-99.27	\$12,454.38	Sección I, número 7605 Legajo 1522 del Municipio de Altamira Tamaulipas 25-agos-95	04-19-0535	A.H.I.
144	132	Tamaulipas	Altamira	Polígono "C", Fracc. 4, Manzana 13, Lote 8 (La Pedrera)	0-01-99.27	\$12,454.38	Sección I, número 7605 Legajo 1522 del Municipio de Altamira Tamaulipas 25-agos-95	04-19-0535	A.H.I.
145	132	Tamaulipas	Altamira	Polígono "C", Fracc. 4, Manzana 13, Lote 9 (La Pedrera)	0-01-99.23	\$12,451.88	Sección I, número 7605 Legajo 1522 del Municipio de Altamira Tamaulipas 25-agos-95	04-19-0535	A.H.I.
146	132	Tamaulipas	Altamira	Polígono "C", Fracc. 4, Manzana 13, Lote 10 (La Pedrera)	0-01-99.23	\$12,451.88	Sección I, número 7605 Legajo 1522 del Municipio de Altamira Tamaulipas 25-agos-95	04-19-0535	A.H.I.
147	132	Tamaulipas	Altamira	Polígono "C", Fracc. 4, Manzana 13, Lote 11 (La Pedrera)	0-01-99.23	\$12,451.88	Sección I, número 7605 Legajo 1522 del Municipio de Altamira Tamaulipas 25-agos-95	04-19-0535	A.H.I.
148	132	Tamaulipas	Altamira	Polígono "C", Fracc. 4, Manzana 13, Lote 12 (La Pedrera)	0-01-99.24	\$12,452.50	Sección I, número 7605 Legajo 1522 del Municipio de Altamira Tamaulipas 25-agos-95	04-19-0535	A.H.I.
149	132	Tamaulipas	Altamira	Polígono "C", Fracc. 4, Manzana 13, Lote 13 (La Pedrera)	0-01-99.24	\$12,452.50	Sección I, número 7605 Legajo 1522 del Municipio de Altamira Tamaulipas 25-agos-95	04-19-0535	A.H.I.
150	132	Tamaulipas	Altamira	Polígono "C", Fracc. 4, Manzana 13, Lote 14 (La Pedrera)	0-01-99.24	\$12,452.50	Sección I, número 7605 Legajo 1522 del Municipio de Altamira Tamaulipas 25-agos-95	04-19-0535	A.H.I.
151	132	Tamaulipas	Altamira	Polígono "C", Fracc. 4, Manzana 13, Lote 15 (La Pedrera)	0-01-99.24	\$12,452.50	Sección I, número 7605 Legajo 1522 del Municipio de Altamira Tamaulipas 25-agos-95	04-19-0535	A.H.I.
152	132	Tamaulipas	Altamira	Polígono "C", Fracc. 4, Manzana 13, Lote 16 (La Pedrera)	0-02-34.12	\$14,632.50	Sección I, número 7605 Legajo 1522 del Municipio de Altamira Tamaulipas 25-agos-95	04-19-0535	A.H.I.
153	132	Tamaulipas	Altamira	Polígono "C", Fracc. 4, Manzana 14, Lote 1 (La Pedrera)	0-02-02.50	\$12,856.25	Sección I, número 7605 Legajo 1522 del Municipio de Altamira Tamaulipas 25-agos-95	04-19-0535	A.H.I.
154	132	Tamaulipas	Altamira	Polígono "C", Fracc. 4, Manzana 14, Lote 2 (La Pedrera)	0-02-02.50	\$12,856.25	Sección I, número 7605 Legajo 1522 del Municipio de Altamira Tamaulipas 25-agos-95	04-19-0535	A.H.I.
155	132	Tamaulipas	Altamira	Polígono "C", Fracc. 4, Manzana 14, Lote 3 (La Pedrera)	0-02-02.50	\$12,856.25	Sección I, número 7605 Legajo 1522 del Municipio de Altamira Tamaulipas 25-agos-95	04-19-0535	A.H.I.

*[Handwritten signatures and initials in blue ink, including a large signature on the right side of the page.]*

**LIBRO 4 INMUEBLES CON PROBLEMÁTICA  
4.2 OTRA PROBLEMÁTICA**  
Información al 31 de Marzo de 2024

No.	Folio	Estado	Municipio	Predio	Superficie (Has.)	Valor Contable	Fecha y Clave RPP	Clave Catastral	Situación
156	132	Tamaulipas	Altamira	Polígono "C", Fracc. 4, Manzana 14, Lote 4 (La Pedrera)	0-02-08.51	\$13,031.88	Sección I, número 7605 Legajo 1522 del Municipio de Altamira Tamaulipas 25-ago-95	04-19-0535	A.H.I.
157	132	Tamaulipas	Altamira	Polígono "C", Fracc. 4, Manzana 14, Lote 5 (La Pedrera)	0-02-02.50	\$12,656.25	Sección I, número 7605 Legajo 1522 del Municipio de Altamira Tamaulipas 25-ago-95	04-19-0535	A.H.I.
158	132	Tamaulipas	Altamira	Polígono "C", Fracc. 4, Manzana 14, Lote 6 (La Pedrera)	0-02-02.50	\$12,656.25	Sección I, número 7605 Legajo 1522 del Municipio de Altamira Tamaulipas 25-ago-95	04-19-0535	A.H.I.
159	132	Tamaulipas	Altamira	Polígono "C", Fracc. 4, Manzana 14, Lote 7 (La Pedrera)	0-02-02.50	\$12,656.25	Sección I, número 7605 Legajo 1522 del Municipio de Altamira Tamaulipas 25-ago-95	04-19-0535	A.H.I.
160	132	Tamaulipas	Altamira	Polígono "C", Fracc. 4, Manzana 14, Lote 8 (La Pedrera)	0-01-98.46	\$12,403.75	Sección I, número 7605 Legajo 1522 del Municipio de Altamira Tamaulipas 25-ago-95	04-19-0535	A.H.I.
161	132	Tamaulipas	Altamira	Polígono "C", Fracc. 4, Manzana 15, Lote 1 (La Pedrera)	0-02-02.60	\$12,656.25	Sección I, número 7605 Legajo 1522 del Municipio de Altamira Tamaulipas 25-ago-95	04-19-0535	A.H.I.
162	132	Tamaulipas	Altamira	Polígono "C", Fracc. 4, Manzana 15, Lote 2 (La Pedrera)	0-02-02.50	\$12,656.25	Sección I, número 7605 Legajo 1522 del Municipio de Altamira Tamaulipas 25-ago-95	04-19-0535	A.H.I.
163	132	Tamaulipas	Altamira	Polígono "C", Fracc. 4, Manzana 15, Lote 3 (La Pedrera)	0-02-02.50	\$12,656.25	Sección I, número 7605 Legajo 1522 del Municipio de Altamira Tamaulipas 25-ago-95	04-19-0535	A.H.I.
164	132	Tamaulipas	Altamira	Polígono "C", Fracc. 4, Manzana 15, Lote 4 (La Pedrera)	0-02-28.22	\$14,263.75	Sección I, número 7605 Legajo 1522 del Municipio de Altamira Tamaulipas 25-ago-95	04-19-0535	A.H.I.
165	132	Tamaulipas	Altamira	Polígono "C", Fracc. 4, Manzana 15, Lote 5 (La Pedrera)	0-02-02.50	\$12,656.25	Sección I, número 7605 Legajo 1522 del Municipio de Altamira Tamaulipas 25-ago-95	04-19-0535	A.H.I.
166	132	Tamaulipas	Altamira	Polígono "C", Fracc. 4, Manzana 15, Lote 6 (La Pedrera)	0-02-02.60	\$12,656.25	Sección I, número 7605 Legajo 1522 del Municipio de Altamira Tamaulipas 25-ago-95	04-19-0535	A.H.I.
167	132	Tamaulipas	Altamira	Polígono "C", Fracc. 4, Manzana 15, Lote 7 (La Pedrera)	0-02-02.50	\$12,656.25	Sección I, número 7605 Legajo 1522 del Municipio de Altamira Tamaulipas 25-ago-95	04-19-0535	A.H.I.
168	132	Tamaulipas	Altamira	Polígono "C", Fracc. 4, Manzana 15, Lote 8 (La Pedrera)	0-02-20.52	\$13,782.50	Sección I, número 7605 Legajo 1522 del Municipio de Altamira Tamaulipas 25-ago-95	04-19-0535	A.H.I.
169	132	Tamaulipas	Altamira	Polígono "C", Fracc. 4, Manzana 16, Lote 1 (La Pedrera)	0-01-01.48	\$6,342.60	Sección I, número 7605 Legajo 1522 del Municipio de Altamira Tamaulipas 25-ago-95	04-19-0535	A.H.I.
170	132	Tamaulipas	Altamira	Polígono "C", Fracc. 4, Manzana 16, Lote 2 (La Pedrera)	0-01-72.03	\$10,751.88	Sección I, número 7605 Legajo 1522 del Municipio de Altamira Tamaulipas 25-ago-95	04-19-0535	A.H.I.
171	132	Tamaulipas	Altamira	Polígono "C", Fracc. 4, Manzana 16, Lote 3 (La Pedrera)	0-01-72.03	\$10,751.88	Sección I, número 7605 Legajo 1522 del Municipio de Altamira Tamaulipas 25-ago-95	04-19-0535	A.H.I.
172	132	Tamaulipas	Altamira	Polígono "C", Fracc. 4, Manzana 16, Lote 4 (La Pedrera)	0-01-72.03	\$10,751.88	Sección I, número 7605 Legajo 1522 del Municipio de Altamira Tamaulipas 25-ago-95	04-19-0535	A.H.I.
173	132	Tamaulipas	Altamira	Polígono "C", Fracc. 4, Manzana 16, Lote 5 (La Pedrera)	0-01-72.03	\$10,751.88	Sección I, número 7605 Legajo 1522 del Municipio de Altamira Tamaulipas 25-ago-95	04-19-0535	A.H.I.
174	132	Tamaulipas	Altamira	Polígono "C", Fracc. 4, Manzana 16, Lote 6 (La Pedrera)	0-01-72.45	\$10,778.13	Sección I, número 7605 Legajo 1522 del Municipio de Altamira Tamaulipas 25-ago-95	04-19-0535	A.H.I.
175	132	Tamaulipas	Altamira	Polígono "C", Fracc. 4, Manzana 16, Lote 7 (La Pedrera)	0-01-72.45	\$10,778.13	Sección I, número 7605 Legajo 1522 del Municipio de Altamira Tamaulipas 25-ago-95	04-19-0535	A.H.I.
176	132	Tamaulipas	Altamira	Polígono "C", Fracc. 4, Manzana 16, Lote 8 (La Pedrera)	0-01-72.83	\$10,801.88	Sección I, número 7605 Legajo 1522 del Municipio de Altamira Tamaulipas 25-ago-95	04-19-0535	A.H.I.
177	132	Tamaulipas	Altamira	Polígono "C", Fracc. 4, Manzana 16, Lote 9 (La Pedrera)	0-03-54.57	\$22,160.63	Sección I, número 7605 Legajo 1522 del Municipio de Altamira Tamaulipas 25-ago-95	04-19-0535	A.H.I.
178	132	Tamaulipas	Altamira	Polígono "C", Fracc. 4, Manzana 16, Lote 10 (La Pedrera)	0-03-56.91	\$22,306.88	Sección I, número 7605 Legajo 1522 del Municipio de Altamira Tamaulipas 25-ago-95	04-19-0535	A.H.I.
179	132	Tamaulipas	Altamira	Polígono "C", Fracc. 4, Manzana 16, Lote 11 (La Pedrera)	0-03-59.26	\$22,453.75	Sección I, número 7605 Legajo 1522 del Municipio de Altamira Tamaulipas 25-ago-95	04-19-0535	A.H.I.
180	132	Tamaulipas	Altamira	Polígono "C", Fracc. 4, Manzana 16, Lote 12 (La Pedrera)	0-03-61.60	\$22,600.00	Sección I, número 7605 Legajo 1522 del Municipio de Altamira Tamaulipas 25-ago-95	04-19-0535	A.H.I.
181	132	Tamaulipas	Altamira	Polígono "C", Fracc. 4, Manzana 16, Lote 13 (La Pedrera)	0-03-63.94	\$22,746.25	Sección I, número 7605 Legajo 1522 del Municipio de Altamira Tamaulipas 25-ago-95	04-19-0535	A.H.I.
182	132	Tamaulipas	Altamira	Polígono "C", Fracc. 4, Manzana 16, Lote 14 (La Pedrera)	0-03-66.29	\$22,893.13	Sección I, número 7605 Legajo 1522 del Municipio de Altamira Tamaulipas 25-ago-95	04-19-0535	A.H.I.
183	132	Tamaulipas	Altamira	Polígono "C", Fracc. 4, Manzana 16, Lote 15 (La Pedrera)	0-03-68.63	\$23,039.38	Sección I, número 7605 Legajo 1522 del Municipio de Altamira Tamaulipas 25-ago-95	04-19-0535	A.H.I.
184	132	Tamaulipas	Altamira	Polígono "C", Fracc. 4, Manzana 16, Lote 16 (La Pedrera)	0-03-70.90	\$23,181.25	Sección I, número 7605 Legajo 1522 del Municipio de Altamira Tamaulipas 25-ago-95	04-19-0535	A.H.I.
185	132	Tamaulipas	Altamira	Polígono "C", Fracc. 4, Manzana 16, Lote 17 (La Pedrera)	0-03-72.94	\$23,308.75	Sección I, número 7605 Legajo 1522 del Municipio de Altamira Tamaulipas 25-ago-95	04-19-0535	A.H.I.

*[Handwritten signatures and initials in blue ink on the right margin of the page.]*

**LIBRO 4 INMUEBLES CON PROBLEMÁTICA  
 4.2 OTRA PROBLEMÁTICA**  
 Información al 31 de Marzo de 2024


No.	Folio	Estado	Municipio	Prodio	Superficie (Has.)	Valor Contable	Fecha y Clave RPP	Clave Catastral	Situación
186	132	Tamaulipas	Altamira	Polígono "C", Fracc. 4, Manzana 16, Lote 18 (La Pedrera)	0-03-75.33	\$23,458.13	Sección I, número 7605 Legajo 1522 del Municipio de Altamira Tamaulipas 25-agos-95	04-19-0535	A.H.I.
187	132	Tamaulipas	Altamira	Polígono "C", Fracc. 4, Manzana 16, Lote 19 (La Pedrera)	0-03-78.00	\$23,625.00	Sección I, número 7605 Legajo 1522 del Municipio de Altamira Tamaulipas 25-agos-95	04-19-0535	A.H.I.
188	132	Tamaulipas	Altamira	Polígono "C", Fracc. 4, Manzana 16, Lote 20 (La Pedrera)	0-04-17.09	\$26,068.13	Sección I, número 7605 Legajo 1522 del Municipio de Altamira Tamaulipas 25-agos-95	04-19-0535	A.H.I.
189	132	Tamaulipas	Altamira	Polígono "C", Fracc. 4, Manzana 17, Lote 1 (La Pedrera)	0-02-71.98	\$16,998.75	Sección I, número 7605 Legajo 1522 del Municipio de Altamira Tamaulipas 25-agos-95	04-19-0535	A.H.I.
190	132	Tamaulipas	Altamira	Polígono "C", Fracc. 4, Manzana 17, Lote 2 (La Pedrera)	0-02-71.35	\$16,959.38	Sección I, número 7605 Legajo 1522 del Municipio de Altamira Tamaulipas 25-agos-95	04-19-0535	A.H.I.
191	132	Tamaulipas	Altamira	Polígono "C", Fracc. 4, Manzana 17, Lote 3 (La Pedrera)	0-02-70.89	\$16,930.63	Sección I, número 7605 Legajo 1522 del Municipio de Altamira Tamaulipas 25-agos-95	04-19-0535	A.H.I.
192	132	Tamaulipas	Altamira	Polígono "C", Fracc. 4, Manzana 17, Lote 4 (La Pedrera)	0-02-70.42	\$16,901.25	Sección I, número 7605 Legajo 1522 del Municipio de Altamira Tamaulipas 25-agos-95	04-19-0535	A.H.I.
193	132	Tamaulipas	Altamira	Polígono "C", Fracc. 4, Manzana 17, Lote 5 (La Pedrera)	0-02-69.96	\$16,872.50	Sección I, número 7605 Legajo 1522 del Municipio de Altamira Tamaulipas 25-agos-95	04-19-0535	A.H.I.
194	132	Tamaulipas	Altamira	Polígono "C", Fracc. 4, Manzana 17, Lote 6 (La Pedrera)	0-02-69.50	\$16,843.75	Sección I, número 7605 Legajo 1522 del Municipio de Altamira Tamaulipas 25-agos-95	04-19-0535	A.H.I.
195	132	Tamaulipas	Altamira	Polígono "C", Fracc. 4, Manzana 17, Lote 7 (La Pedrera)	0-02-69.04	\$16,815.00	Sección I, número 7605 Legajo 1522 del Municipio de Altamira Tamaulipas 25-agos-95	04-19-0535	A.H.I.
196	132	Tamaulipas	Altamira	Polígono "C", Fracc. 4, Manzana 17, Lote 8 (La Pedrera)	0-02-68.58	\$16,786.25	Sección I, número 7605 Legajo 1522 del Municipio de Altamira Tamaulipas 25-agos-95	04-19-0535	A.H.I.
197	132	Tamaulipas	Altamira	Polígono "C", Fracc. 4, Manzana 17, Lote 9 (La Pedrera)	0-02-68.11	\$16,756.88	Sección I, número 7605 Legajo 1522 del Municipio de Altamira Tamaulipas 25-agos-95	04-19-0535	A.H.I.
198	132	Tamaulipas	Altamira	Polígono "C", Fracc. 4, Manzana 17, Lote 10 (La Pedrera)	0-02-67.65	\$16,728.13	Sección I, número 7605 Legajo 1522 del Municipio de Altamira Tamaulipas 25-agos-95	04-19-0535	A.H.I.
199	132	Tamaulipas	Altamira	Polígono "C", Fracc. 4, Manzana 17, Lote 11 (La Pedrera)	0-02-67.19	\$16,699.38	Sección I, número 7605 Legajo 1522 del Municipio de Altamira Tamaulipas 25-agos-95	04-19-0535	A.H.I.
200	132	Tamaulipas	Altamira	Polígono "C", Fracc. 4, Manzana 17, Lote 12 (La Pedrera)	0-02-66.73	\$16,670.63	Sección I, número 7605 Legajo 1522 del Municipio de Altamira Tamaulipas 25-agos-95	04-19-0535	A.H.I.
201	132	Tamaulipas	Altamira	Polígono "C", Fracc. 4, Manzana 17, Lote 13 (La Pedrera)	0-03-54.52	\$22,157.50	Sección I, número 7605 Legajo 1522 del Municipio de Altamira Tamaulipas 25-agos-95	04-19-0535	A.H.I.
202	132	Tamaulipas	Altamira	Polígono "C", Fracc. 4, Manzana 17, Lote 14 (La Pedrera)	0-02-66.81	\$16,675.63	Sección I, número 7605 Legajo 1522 del Municipio de Altamira Tamaulipas 25-agos-95	04-19-0535	A.H.I.
203	132	Tamaulipas	Altamira	Polígono "C", Fracc. 4, Manzana 17, Lote 15 (La Pedrera)	0-02-67.27	\$16,704.38	Sección I, número 7605 Legajo 1522 del Municipio de Altamira Tamaulipas 25-agos-95	04-19-0535	A.H.I.
204	132	Tamaulipas	Altamira	Polígono "C", Fracc. 4, Manzana 17, Lote 16 (La Pedrera)	0-02-67.73	\$16,733.13	Sección I, número 7605 Legajo 1522 del Municipio de Altamira Tamaulipas 25-agos-95	04-19-0535	A.H.I.
205	132	Tamaulipas	Altamira	Polígono "C", Fracc. 4, Manzana 17, Lote 17 (La Pedrera)	0-02-68.19	\$16,761.88	Sección I, número 7605 Legajo 1522 del Municipio de Altamira Tamaulipas 25-agos-95	04-19-0535	A.H.I.
208	132	Tamaulipas	Altamira	Polígono "C", Fracc. 4, Manzana 17, Lote 18 (La Pedrera)	0-02-68.65	\$16,790.63	Sección I, número 7605 Legajo 1522 del Municipio de Altamira Tamaulipas 25-agos-95	04-19-0535	A.H.I.
207	132	Tamaulipas	Altamira	Polígono "C", Fracc. 4, Manzana 17, Lote 19 (La Pedrera)	0-02-69.11	\$16,819.38	Sección I, número 7605 Legajo 1522 del Municipio de Altamira Tamaulipas 25-agos-95	04-19-0535	A.H.I.
208	132	Tamaulipas	Altamira	Polígono "C", Fracc. 4, Manzana 17, Lote 20 (La Pedrera)	0-02-69.57	\$16,848.13	Sección I, número 7605 Legajo 1522 del Municipio de Altamira Tamaulipas 25-agos-95	04-19-0535	A.H.I.
209	132	Tamaulipas	Altamira	Polígono "C", Fracc. 4, Manzana 17, Lote 21 (La Pedrera)	0-02-70.02	\$16,876.25	Sección I, número 7605 Legajo 1522 del Municipio de Altamira Tamaulipas 25-agos-95	04-19-0535	A.H.I.
210	132	Tamaulipas	Altamira	Polígono "C", Fracc. 4, Manzana 17, Lote 22 (La Pedrera)	0-02-70.48	\$16,905.00	Sección I, número 7605 Legajo 1522 del Municipio de Altamira Tamaulipas 25-agos-95	04-19-0535	A.H.I.
211	132	Tamaulipas	Altamira	Polígono "C", Fracc. 4, Manzana 17, Lote 23 (La Pedrera)	0-02-70.94	\$16,933.75	Sección I, número 7605 Legajo 1522 del Municipio de Altamira Tamaulipas 25-agos-95	04-19-0535	A.H.I.
212	132	Tamaulipas	Altamira	Polígono "C", Fracc. 4, Manzana 17, Lote 24 (La Pedrera)	0-02-71.40	\$16,962.50	Sección I, número 7605 Legajo 1522 del Municipio de Altamira Tamaulipas 25-agos-95	04-19-0535	A.H.I.
213	132	Tamaulipas	Altamira	Polígono "C", Fracc. 4, Manzana 17, Lote 25 (La Pedrera)	0-02-71.92	\$16,995.00	Sección I, número 7605 Legajo 1522 del Municipio de Altamira Tamaulipas 25-agos-95	04-19-0535	A.H.I.
214	132	Tamaulipas	Altamira	Polígono "C", Fracc. 4, Manzana 18, Lote 1 (La Pedrera)	0-02-70.28	\$16,892.50	Sección I, número 7605 Legajo 1522 del Municipio de Altamira Tamaulipas 25-agos-95	04-19-0535	A.H.I.
215	132	Tamaulipas	Altamira	Polígono "C", Fracc. 4, Manzana 18, Lote 2 (La Pedrera)	0-02-96.64	\$18,540.00	Sección I, número 7605 Legajo 1522 del Municipio de Altamira Tamaulipas 25-agos-95	04-19-0535	A.H.I.





**LIBRO 4 INMUEBLES CON PROBLEMÁTICA**  
**4.2 OTRA PROBLEMÁTICA**  
 Información al 31 de Marzo de 2024

No.	Folio	Estado	Municipio	Predio	Superficie (Has.)	Valor Contable	Fecha y Clave RPP	Clave Catastral	Situación
216	132	Tamaulipas	Altamira	Polígono "C", Fracc. 4, Manzana 18, Lote 3 (La Pedrera)	0-02-96.17	\$18,510.63	Sección I, número 7605 Legajo 1522 del Municipio de Altamira Tamaulipas 25-agos-95	04-19-0535	A.H.I.
217	132	Tamaulipas	Altamira	Polígono "C", Fracc. 4, Manzana 18, Lote 4 (La Pedrera)	0-02-97.18	\$18,573.75	Sección I, número 7605 Legajo 1522 del Municipio de Altamira Tamaulipas 25-agos-95	04-19-0535	A.H.I.
218	132	Tamaulipas	Altamira	Polígono "C", Fracc. 4, Manzana 18, Lote 5 (La Pedrera)	0-02-98.00	\$18,625.00	Sección I, número 7605 Legajo 1522 del Municipio de Altamira Tamaulipas 25-agos-95	04-19-0535	A.H.I.
219	132	Tamaulipas	Altamira	Polígono "C", Fracc. 4, Manzana 18, Lote 6 (La Pedrera)	0-02-98.82	\$18,663.75	Sección I, número 7605 Legajo 1522 del Municipio de Altamira Tamaulipas 25-agos-95	04-19-0535	A.H.I.
220	132	Tamaulipas	Altamira	Polígono "C", Fracc. 4, Manzana 18, Lote 7 (La Pedrera)	0-02-97.50	\$18,593.75	Sección I, número 7605 Legajo 1522 del Municipio de Altamira Tamaulipas 25-agos-95	04-19-0535	A.H.I.
221	132	Tamaulipas	Altamira	Polígono "C", Fracc. 4, Manzana 18, Lote 8 (La Pedrera)	0-03-01.29	\$18,830.00	Sección I, número 7605 Legajo 1522 del Municipio de Altamira Tamaulipas 25-agos-95	04-19-0535	A.H.I.
222	132	Tamaulipas	Altamira	Polígono "C", Fracc. 4, Manzana 18, Lote 10 (La Pedrera)	0-02-94.38	\$18,398.75	Sección I, número 7605 Legajo 1522 del Municipio de Altamira Tamaulipas 25-agos-95	04-19-0535	A.H.I.
223	132	Tamaulipas	Altamira	Polígono "C", Fracc. 4, Manzana 18, Lote 11 (La Pedrera)	0-02-91.97	\$18,248.13	Sección I, número 7605 Legajo 1522 del Municipio de Altamira Tamaulipas 25-agos-95	04-19-0535	A.H.I.
224	132	Tamaulipas	Altamira	Polígono "C", Fracc. 4, Manzana 18, Lote 12 (La Pedrera)	0-02-87.30	\$17,966.26	Sección I, número 7605 Legajo 1522 del Municipio de Altamira Tamaulipas 25-agos-95	04-19-0535	A.H.I.
225	132	Tamaulipas	Altamira	Polígono "C", Fracc. 4, Manzana 18, Lote 13 (La Pedrera)	0-02-82.83	\$17,064.38	Sección I, número 7605 Legajo 1522 del Municipio de Altamira Tamaulipas 25-agos-95	04-19-0535	A.H.I.
226	132	Tamaulipas	Altamira	Polígono "C", Fracc. 4, Manzana 18, Lote 14 (La Pedrera)	0-02-77.97	\$17,373.13	Sección I, número 7605 Legajo 1522 del Municipio de Altamira Tamaulipas 25-agos-95	04-19-0535	A.H.I.
227	132	Tamaulipas	Altamira	Polígono "C", Fracc. 4, Manzana 18, Lote 15 (La Pedrera)	0-02-87.84	\$16,740.00	Sección I, número 7605 Legajo 1522 del Municipio de Altamira Tamaulipas 25-agos-95	04-19-0535	A.H.I.
228	132	Tamaulipas	Altamira	Polígono "C", Fracc. 4, Manzana 18, Lote 16 (La Pedrera)	0-02-88.72	\$16,795.00	Sección I, número 7605 Legajo 1522 del Municipio de Altamira Tamaulipas 25-agos-95	04-19-0535	A.H.I.
229	132	Tamaulipas	Altamira	Polígono "C", Fracc. 4, Manzana 18, Lote 17 (La Pedrera)	0-03-94.55	\$24,669.38	Sección I, número 7605 Legajo 1522 del Municipio de Altamira Tamaulipas 25-agos-95	04-19-0535	A.H.I.
230	132	Tamaulipas	Altamira	Polígono "C", Fracc. 4, Manzana 19, Lote 1 (La Pedrera)	0-05-94.19	\$37,136.88	Sección I, número 7605 Legajo 1522 del Municipio de Altamira Tamaulipas 25-agos-95	04-19-0535	A.H.I.
231	132	Tamaulipas	Altamira	Polígono "C", Fracc. 4, Manzana 19, Lote 2 (La Pedrera)	0-02-89.56	\$16,847.50	Sección I, número 7605 Legajo 1522 del Municipio de Altamira Tamaulipas 25-agos-95	04-19-0535	A.H.I.
232	132	Tamaulipas	Altamira	Polígono "C", Fracc. 4, Manzana 19, Lote 3 (La Pedrera)	0-02-89.57	\$16,848.13	Sección I, número 7605 Legajo 1522 del Municipio de Altamira Tamaulipas 25-agos-95	04-19-0535	A.H.I.
233	132	Tamaulipas	Altamira	Polígono "C", Fracc. 4, Manzana 19, Lote 4 (La Pedrera)	0-02-89.68	\$16,848.75	Sección I, número 7605 Legajo 1522 del Municipio de Altamira Tamaulipas 25-agos-95	04-19-0535	A.H.I.
234	132	Tamaulipas	Altamira	Polígono "C", Fracc. 4, Manzana 19, Lote 5 (La Pedrera)	0-02-89.00	\$16,850.00	Sección I, número 7605 Legajo 1522 del Municipio de Altamira Tamaulipas 25-agos-95	04-19-0535	A.H.I.
235	132	Tamaulipas	Altamira	Polígono "C", Fracc. 4, Manzana 19, Lote 6 (La Pedrera)	0-02-89.61	\$16,850.63	Sección I, número 7605 Legajo 1522 del Municipio de Altamira Tamaulipas 25-agos-95	04-19-0535	A.H.I.
236	132	Tamaulipas	Altamira	Polígono "C", Fracc. 4, Manzana 19, Lote 7 (La Pedrera)	0-02-89.62	\$16,851.25	Sección I, número 7605 Legajo 1522 del Municipio de Altamira Tamaulipas 25-agos-95	04-19-0535	A.H.I.
237	132	Tamaulipas	Altamira	Polígono "C", Fracc. 4, Manzana 19, Lote 8 (La Pedrera)	0-02-89.63	\$16,851.88	Sección I, número 7605 Legajo 1522 del Municipio de Altamira Tamaulipas 25-agos-95	04-19-0535	A.H.I.
238	132	Tamaulipas	Altamira	Polígono "C", Fracc. 4, Manzana 19, Lote 9 (La Pedrera)	0-02-89.65	\$16,853.13	Sección I, número 7605 Legajo 1522 del Municipio de Altamira Tamaulipas 25-agos-95	04-19-0535	A.H.I.
239	132	Tamaulipas	Altamira	Polígono "C", Fracc. 4, Manzana 19, Lote 10 (La Pedrera)	0-02-91.44	\$18,215.00	Sección I, número 7605 Legajo 1522 del Municipio de Altamira Tamaulipas 25-agos-95	04-19-0535	A.H.I.
240	132	Tamaulipas	Altamira	Polígono "C", Fracc. 4, Manzana 19, Lote 11 (La Pedrera)	0-02-89.56	\$16,847.50	Sección I, número 7605 Legajo 1522 del Municipio de Altamira Tamaulipas 25-agos-95	04-19-0535	A.H.I.
241	132	Tamaulipas	Altamira	Polígono "C", Fracc. 4, Manzana 19, Lote 12 (La Pedrera)	0-02-89.55	\$16,846.88	Sección I, número 7605 Legajo 1522 del Municipio de Altamira Tamaulipas 25-agos-95	04-19-0535	A.H.I.
242	132	Tamaulipas	Altamira	Polígono "C", Fracc. 4, Manzana 19, Lote 13 (La Pedrera)	0-02-89.55	\$16,846.88	Sección I, número 7605 Legajo 1522 del Municipio de Altamira Tamaulipas 25-agos-95	04-19-0535	A.H.I.
243	132	Tamaulipas	Altamira	Polígono "C", Fracc. 4, Manzana 19, Lote 14 (La Pedrera)	0-02-89.55	\$16,846.88	Sección I, número 7605 Legajo 1522 del Municipio de Altamira Tamaulipas 25-agos-95	04-19-0535	A.H.I.
244	132	Tamaulipas	Altamira	Polígono "C", Fracc. 4, Manzana 19, Lote 15 (La Pedrera)	0-02-89.55	\$16,846.88	Sección I, número 7605 Legajo 1522 del Municipio de Altamira Tamaulipas 25-agos-95	04-19-0535	A.H.I.
245	132	Tamaulipas	Altamira	Polígono "C", Fracc. 4, Manzana 19, Lote 16 (La Pedrera)	0-02-89.55	\$16,846.88	Sección I, número 7605 Legajo 1522 del Municipio de Altamira Tamaulipas 25-agos-95	04-19-0535	A.H.I.



**LIBRO 4 INMUEBLES CON PROBLEMÁTICA  
4.2 OTRA PROBLEMÁTICA**  
Información al 31 de Marzo de 2024

No.	Folio	Estado	Municipio	Predio	Superficie (Has.)	Valor Contable	Fecha y Clave RPP	Clave Catastral	Situación
246	132	Tamaulipas	Altamira	Polígono "C", Fracc. 4, Manzana 19, Lote 17 (La Pedrera)	0-02-69.55	\$16,846.88	Sección I, número 7605 Legajo 1522 del Municipio de Altamira Tamaulipas 25-agos-95	04-19-0535	A.H.I.
247	132	Tamaulipas	Altamira	Polígono "C", Fracc. 4, Manzana 19, Lote 16 (La Pedrera)	0-02-69.55	\$16,846.88	Sección I, número 7605 Legajo 1522 del Municipio de Altamira Tamaulipas 25-agos-95	04-19-0535	A.H.I.
248	132	Tamaulipas	Altamira	Polígono "C", Fracc. 4, Manzana 19, Lote 19 (La Pedrera)	0-02-62.25	\$18,265.63	Sección I, número 7605 Legajo 1522 del Municipio de Altamira Tamaulipas 25-agos-95	04-19-0535	A.H.I.
249	132	Tamaulipas	Altamira	Polígono "C", Fracc. 4, Manzana 20, Lote 1 (La Pedrera)	0-03-34.48	\$20,905.00	Sección I, número 7605 Legajo 1522 del Municipio de Altamira Tamaulipas 25-agos-95	04-19-0535	A.H.I.
250	132	Tamaulipas	Altamira	Polígono "C", Fracc. 4, Manzana 20, Lote 2 (La Pedrera)	0-02-08.86	\$13,053.76	Sección I, número 7605 Legajo 1522 del Municipio de Altamira Tamaulipas 25-agos-95	04-19-0535	A.H.I.
251	132	Tamaulipas	Altamira	Polígono "C", Fracc. 4, Manzana 20, Lote 3 (La Pedrera)	0-02-05.09	\$12,818.13	Sección I, número 7605 Legajo 1522 del Municipio de Altamira Tamaulipas 25-agos-95	04-19-0535	A.H.I.
252	132	Tamaulipas	Altamira	Polígono "C", Fracc. 4, Manzana 20, Lote 6 (La Pedrera)	0-02-10.59	\$13,161.88	Sección I, número 7605 Legajo 1522 del Municipio de Altamira Tamaulipas 25-agos-95	04-19-0535	A.H.I.
253	132	Tamaulipas	Altamira	Polígono "C", Fracc. 4, Manzana 20, Lote 7 (La Pedrera)	0-04-40.67	\$27,641.88	Sección I, número 7605 Legajo 1522 del Municipio de Altamira Tamaulipas 25-agos-95	04-19-0535	A.H.I.
254	132	Tamaulipas	Altamira	Polígono "C", Fracc. 4, Manzana 20, Lote 8 (La Pedrera)	0-06-06.58	\$37,910.00	Sección I, número 7605 Legajo 1522 del Municipio de Altamira Tamaulipas 25-agos-95	04-19-0535	A.H.I.
255	132	Tamaulipas	Altamira	Polígono "C", Fracc. 4, Manzana 20, Lote 14 (La Pedrera)	0-01-67.84	\$10,490.00	Sección I, número 7605 Legajo 1522 del Municipio de Altamira Tamaulipas 25-agos-95	04-19-0535	A.H.I.
256	132	Tamaulipas	Altamira	Polígono "C", Fracc. 4, Manzana 21, Lote 1 (La Pedrera)	0-02-37.82	\$14,863.76	Sección I, número 7605 Legajo 1522 del Municipio de Altamira Tamaulipas 25-agos-95	04-19-0535	A.H.I.
257	132	Tamaulipas	Altamira	Polígono "C", Fracc. 4, Manzana 21, Lote 2 (La Pedrera)	0-01-94.70	\$12,168.75	Sección I, número 7605 Legajo 1522 del Municipio de Altamira Tamaulipas 25-agos-95	04-19-0535	A.H.I.
258	132	Tamaulipas	Altamira	Polígono "C", Fracc. 4, Manzana 21, Lote 3 (La Pedrera)	0-01-95.82	\$12,301.26	Sección I, número 7605 Legajo 1522 del Municipio de Altamira Tamaulipas 25-agos-95	04-19-0535	A.H.I.
259	132	Tamaulipas	Altamira	Polígono "C", Fracc. 4, Manzana 21, Lote 4 (La Pedrera)	0-01-98.03	\$12,433.13	Sección I, número 7605 Legajo 1522 del Municipio de Altamira Tamaulipas 25-agos-95	04-19-0535	A.H.I.
260	132	Tamaulipas	Altamira	Polígono "C", Fracc. 4, Manzana 21, Lote 7 (La Pedrera)	0-02-00.00	\$12,500.00	Sección I, número 7605 Legajo 1522 del Municipio de Altamira Tamaulipas 25-agos-95	04-19-0535	A.H.I.
261	132	Tamaulipas	Altamira	Polígono "C", Fracc. 4, Manzana 21, Lote 9 (La Pedrera)	0-03-73.28	\$23,330.00	Sección I, número 7605 Legajo 1522 del Municipio de Altamira Tamaulipas 25-agos-95	04-19-0535	A.H.I.
262	132	Tamaulipas	Altamira	Polígono "C", Fracc. 4, Manzana 21, Lote 10 (La Pedrera)	0-04-14.46	\$25,903.75	Sección I, número 7605 Legajo 1522 del Municipio de Altamira Tamaulipas 25-agos-95	04-19-0535	A.H.I.
263	132	Tamaulipas	Altamira	Polígono "C", Fracc. 4, Manzana 21, Lote 11 (La Pedrera)	0-02-00.12	\$12,507.50	Sección I, número 7605 Legajo 1522 del Municipio de Altamira Tamaulipas 25-agos-95	04-19-0535	A.H.I.
264	132	Tamaulipas	Altamira	Polígono "C", Fracc. 4, Manzana 21, Lote 12 (La Pedrera)	0-03-09.88	\$24,002.50	Sección I, número 7605 Legajo 1522 del Municipio de Altamira Tamaulipas 25-agos-95	04-19-0535	A.H.I.
265	132	Tamaulipas	Altamira	Polígono "C", Fracc. 4, Manzana 21, Lote 13 (La Pedrera)	0-01-99.97	\$12,498.13	Sección I, número 7605 Legajo 1522 del Municipio de Altamira Tamaulipas 25-agos-95	04-19-0535	A.H.I.
266	132	Tamaulipas	Altamira	Polígono "C", Fracc. 4, Manzana 21, Lote 14 (La Pedrera)	0-06-00.89	\$37,543.13	Sección I, número 7605 Legajo 1522 del Municipio de Altamira Tamaulipas 25-agos-95	04-19-0535	A.H.I.
267	132	Tamaulipas	Altamira	Polígono "C", Fracc. 4, Manzana 22, Lote 1 (La Pedrera)	0-04-18.09	\$26,130.63	Sección I, número 7605 Legajo 1522 del Municipio de Altamira Tamaulipas 25-agos-95	04-19-0535	A.H.I.
268	132	Tamaulipas	Altamira	Polígono "C", Fracc. 4, Manzana 22, Lote 3 (La Pedrera)	0-06-76.54	\$42,283.75	Sección I, número 7605 Legajo 1522 del Municipio de Altamira Tamaulipas 25-agos-95	04-19-0535	A.H.I.
269	132	Tamaulipas	Altamira	Polígono "C", Fracc. 4, Manzana 22, Lote 4 (La Pedrera)	0-09-41.58	\$58,846.75	Sección I, número 7605 Legajo 1522 del Municipio de Altamira Tamaulipas 25-agos-95	04-19-0535	A.H.I.
270	132	Tamaulipas	Altamira	Polígono "C", Fracc. 4, Manzana 22, Lote 5 (La Pedrera)	0-03-53.58	\$22,098.75	Sección I, número 7605 Legajo 1522 del Municipio de Altamira Tamaulipas 25-agos-95	04-19-0535	A.H.I.
271	132	Tamaulipas	Altamira	Polígono "C", Fracc. 4, Manzana 22, Lote 6 (La Pedrera)	0-02-86.56	\$17,910.00	Sección I, número 7605 Legajo 1522 del Municipio de Altamira Tamaulipas 25-agos-95	04-19-0535	A.H.I.
272	132	Tamaulipas	Altamira	Polígono "C", Fracc. 4, Manzana 22, Lote 7 (La Pedrera)	0-03-00.00	\$18,750.00	Sección I, número 7605 Legajo 1522 del Municipio de Altamira Tamaulipas 25-agos-95	04-19-0535	A.H.I.
273	132	Tamaulipas	Altamira	Polígono "C", Fracc. 4, Manzana 22, Lote 8 (La Pedrera)	0-04-41.56	\$27,597.50	Sección I, número 7605 Legajo 1522 del Municipio de Altamira Tamaulipas 25-agos-95	04-19-0535	A.H.I.
274	132	Tamaulipas	Altamira	Polígono "C", Fracc. 4, Manzana 23, Lote 1 (La Pedrera)	0-18-76.83	\$117,301.88	Sección I, número 7605 Legajo 1522 del Municipio de Altamira Tamaulipas 25-agos-95	04-19-0535	A.H.I.
275	132	Tamaulipas	Altamira	Polígono "C", Fracc. 4, Manzana 23, Lote 2 (La Pedrera)	0-06-21.75	\$38,859.38	Sección I, número 7605 Legajo 1522 del Municipio de Altamira Tamaulipas 25-agos-95	04-19-0535	A.H.I.

**LIBRO 4 INMUEBLES CON PROBLEMÁTICA**  
**4.2 OTRA PROBLEMÁTICA**  
Información al 31 de Marzo de 2024

No.	Folio	Estado	Municipio	Predio	Superficie (Hs.)	Valor Contable	Fecha y Clave RPP	Clave Catastral	Situación
276	132	Tamaulipas	Altamira	Polígono "C", Fracc. 4, Manzana 23, Lote 3 (La Pedrera)	0-03-15.84	\$19,740.00	Sección I, número 7005 Legajo 1522 del Municipio de Altamira Tamaulipas 25-agos-95	04-19-0535	A.H.L.
277	132	Tamaulipas	Altamira	Polígono "C", Fracc. 4, Manzana 23, Lote 4 (La Pedrera)	0-03-17.28	\$19,829.75	Sección I, número 7005 Legajo 1522 del Municipio de Altamira Tamaulipas 25-agos-95	04-19-0535	A.H.L.
278	132	Tamaulipas	Altamira	Polígono "C", Fracc. 4, Manzana 23, Lote 5 (La Pedrera)	0-03-18.78	\$19,923.75	Sección I, número 7005 Legajo 1522 del Municipio de Altamira Tamaulipas 25-agos-95	04-19-0535	A.H.L.
279	132	Tamaulipas	Altamira	Polígono "C", Fracc. 4, Manzana 23, Lote 6 (La Pedrera)	0-03-20.20	\$20,012.50	Sección I, número 7005 Legajo 1522 del Municipio de Altamira Tamaulipas 25-agos-95	04-19-0535	A.H.L.
280	132	Tamaulipas	Altamira	Polígono "C", Fracc. 4, Manzana 23, Lote 8 (La Pedrera)	0-04-85.07	\$30,316.88	Sección I, número 7005 Legajo 1522 del Municipio de Altamira Tamaulipas 25-agos-95	04-19-0535	A.H.L.
281	132	Tamaulipas	Altamira	Polígono "C", Fracc. 4, Manzana 23, Lote 9 (La Pedrera)	0-03-00.00	\$18,760.00	Sección I, número 7005 Legajo 1522 del Municipio de Altamira Tamaulipas 25-agos-95	04-19-0535	A.H.L.
282	132	Tamaulipas	Altamira	Polígono "C", Fracc. 4, Manzana 23, Lote 10 (La Pedrera)	0-03-00.00	\$18,750.00	Sección I, número 7005 Legajo 1522 del Municipio de Altamira Tamaulipas 25-agos-95	04-19-0535	A.H.L.
283	132	Tamaulipas	Altamira	Polígono "C", Fracc. 4, Manzana 23, Lote 11 (La Pedrera)	0-03-00.00	\$18,760.00	Sección I, número 7005 Legajo 1522 del Municipio de Altamira Tamaulipas 25-agos-95	04-19-0535	A.H.L.
284	132	Tamaulipas	Altamira	Polígono "C", Fracc. 4, Manzana 23, Lote 15 (La Pedrera)	0-02-00.00	\$12,500.00	Sección I, número 7005 Legajo 1522 del Municipio de Altamira Tamaulipas 25-agos-95	04-19-0535	A.H.L.
285	132	Tamaulipas	Altamira	Polígono "C", Fracc. 4, Manzana 23, Lote 16 (La Pedrera)	0-02-00.00	\$12,500.00	Sección I, número 7005 Legajo 1522 del Municipio de Altamira Tamaulipas 25-agos-95	04-19-0535	A.H.L.
286	132	Tamaulipas	Altamira	Polígono "C", Fracc. 4, Manzana 23, Lote 18 (La Pedrera)	0-02-00.00	\$12,500.00	Sección I, número 7005 Legajo 1522 del Municipio de Altamira Tamaulipas 25-agos-95	04-19-0535	A.H.L.
287	132	Tamaulipas	Altamira	Polígono "C", Fracc. 4, Manzana 23, Lote 19 (La Pedrera)	0-02-00.00	\$12,500.00	Sección I, número 7005 Legajo 1522 del Municipio de Altamira Tamaulipas 25-agos-95	04-19-0535	A.H.L.
288	132	Tamaulipas	Altamira	Polígono "C", Fracc. 4, Manzana 23, Lote 21 (La Pedrera)	0-02-00.00	\$12,500.00	Sección I, número 7005 Legajo 1522 del Municipio de Altamira Tamaulipas 25-agos-95	04-19-0535	A.H.L.
289	132	Tamaulipas	Altamira	Polígono "C", Fracc. 4, Manzana 23, Lote 22 (La Pedrera)	0-03-34.76	\$20,921.88	Sección I, número 7005 Legajo 1522 del Municipio de Altamira Tamaulipas 25-agos-95	04-19-0535	A.H.L.
290	132	Tamaulipas	Altamira	Polígono "C", Fracc. 4, Manzana 23, Lote 23 (La Pedrera)	0-03-19.04	\$19,940.00	Sección I, número 7005 Legajo 1522 del Municipio de Altamira Tamaulipas 25-agos-95	04-19-0535	A.H.L.
291	132	Tamaulipas	Altamira	Polígono "C", Fracc. 4, Manzana 23, Lote 24 (La Pedrera)	0-03-21.62	\$20,101.25	Sección I, número 7005 Legajo 1522 del Municipio de Altamira Tamaulipas 25-agos-95	04-19-0535	A.H.L.
292	132	Tamaulipas	Altamira	Polígono "C", Fracc. 4, Manzana 23, Lote 25 (La Pedrera)	0-03-20.20	\$20,012.50	Sección I, número 7005 Legajo 1522 del Municipio de Altamira Tamaulipas 25-agos-95	04-19-0535	A.H.L.
293	132	Tamaulipas	Altamira	Polígono "C", Fracc. 4, Manzana 23, Lote 26 (La Pedrera)	0-03-18.78	\$19,923.75	Sección I, número 7005 Legajo 1522 del Municipio de Altamira Tamaulipas 25-agos-95	04-19-0535	A.H.L.
294	132	Tamaulipas	Altamira	Polígono "C", Fracc. 4, Manzana 23, Lote 27 (La Pedrera)	0-03-17.32	\$19,832.50	Sección I, número 7005 Legajo 1522 del Municipio de Altamira Tamaulipas 25-agos-95	04-19-0535	A.H.L.
295	132	Tamaulipas	Altamira	Polígono "C", Fracc. 4, Manzana 23, Lote 28 (La Pedrera)	0-03-15.88	\$19,743.13	Sección I, número 7005 Legajo 1522 del Municipio de Altamira Tamaulipas 25-agos-95	04-19-0535	A.H.L.
296	132	Tamaulipas	Altamira	Polígono "C", Fracc. 4, Manzana 24, Lote 4 (La Pedrera)	0-07-41.55	\$46,346.88	Sección I, número 7005 Legajo 1522 del Municipio de Altamira Tamaulipas 25-agos-95	04-19-0535	A.H.L.
297	132	Tamaulipas	Altamira	Polígono "C", Fracc. 4, Manzana 24, Lote 5 (La Pedrera)	0-06-03.52	\$43,345.00	Sección I, número 7005 Legajo 1522 del Municipio de Altamira Tamaulipas 25-agos-95	04-19-0535	A.H.L.
298	132	Tamaulipas	Altamira	Polígono "C", Fracc. 4, Manzana 24, Lote 8 (La Pedrera)	0-07-22.45	\$45,153.13	Sección I, número 7005 Legajo 1522 del Municipio de Altamira Tamaulipas 25-agos-95	04-19-0535	A.H.L.
299	132	Tamaulipas	Altamira	Polígono "C", Fracc. 4, Manzana 24, Lote 9 (La Pedrera)	0-07-45.36	\$46,585.00	Sección I, número 7005 Legajo 1522 del Municipio de Altamira Tamaulipas 25-agos-95	04-19-0535	A.H.L.
300	132	Tamaulipas	Altamira	Polígono "C", Fracc. 4, Manzana 28 A, Lote 3 (La Pedrera)	0-06-63.10	\$41,756.25	Sección I, número 7005 Legajo 1522 del Municipio de Altamira Tamaulipas 25-agos-95	04-19-0535	A.H.L.
301	132	Tamaulipas	Altamira	Polígono "C", Fracc. 4, Manzana 28 A, Lote 4 (La Pedrera)	0-08-52.57	\$40,785.83	Sección I, número 7005 Legajo 1522 del Municipio de Altamira Tamaulipas 25-agos-95	04-19-0535	A.H.L.
302	132	Tamaulipas	Altamira	Polígono "C", Fracc. 4, Manzana 28 A, Lote 5 (La Pedrera)	0-06-35.15	\$39,696.88	Sección I, número 7005 Legajo 1522 del Municipio de Altamira Tamaulipas 25-agos-95	04-19-0535	A.H.L.
303	132	Tamaulipas	Altamira	Polígono "C", Fracc. 4, Manzana 28 A, Lote 7 (La Pedrera)	0-02-53.97	\$16,060.83	Sección I, número 7005 Legajo 1522 del Municipio de Altamira Tamaulipas 25-agos-95	04-19-0535	A.H.L.
304	132	Tamaulipas	Altamira	Polígono "C", Fracc. 4, Manzana 28 A, Lote 8 (La Pedrera)	0-01-98.86	\$12,428.75	Sección I, número 7005 Legajo 1522 del Municipio de Altamira Tamaulipas 25-agos-95	04-19-0535	A.H.L.
305	132	Tamaulipas	Altamira	Polígono "C", Fracc. 4, Manzana 28 A, Lote 9 (La Pedrera)	0-01-98.40	\$12,400.00	Sección I, número 7005 Legajo 1522 del Municipio de Altamira Tamaulipas 25-agos-95	04-19-0535	A.H.L.

*[Handwritten signatures and initials in blue ink on the right margin of the page.]*

**LIBRO 4 INMUEBLES CON PROBLEMÁTICA**  
**4.2 OTRA PROBLEMÁTICA**  
 Información al 31 de Marzo de 2024

No.	Folio	Estado	Municipio	Predio	Superficie (Haa.)	Valor Contable	Fecha y Clave RPP	Clave Catastral	Situación
306	132	Tamaulipas	Altamira	Polígono "C", Fracc. 4, Manzana 32 A, Lote 2 (La Pedrera)	0-12-36.46	\$77,216.25	Sección I, número 7605 Legajo 1522 del Municipio de Altamira Tamaulipas 25-agos-95	04-19-0535	A.H.I.
307	132	Tamaulipas	Altamira	Polígono "C", Fracc. 4, Manzana 32 A, Lote 3 (La Pedrera)	0-06-83.83	\$42,739.38	Sección I, número 7605 Legajo 1522 del Municipio de Altamira Tamaulipas 25-agos-95	04-19-0535	A.H.I.
308	132	Tamaulipas	Altamira	Polígono "C", Fracc. 4, Manzana 41, Lote 1 (La Pedrera)	0-04-07.54	\$25,471.25	Sección I, número 7605 Legajo 1522 del Municipio de Altamira Tamaulipas 25-agos-95	04-19-0535	A.H.I.
309	132	Tamaulipas	Altamira	Polígono "C", Fracc. 4, Manzana 41, Lote 2 (La Pedrera)	0-04-20.00	\$25,250.00	Sección I, número 7605 Legajo 1522 del Municipio de Altamira Tamaulipas 25-agos-95	04-19-0535	A.H.I.
310	132	Tamaulipas	Altamira	Polígono "C", Fracc. 4, Manzana 41, Lote 3 (La Pedrera)	0-04-20.00	\$25,250.00	Sección I, número 7605 Legajo 1522 del Municipio de Altamira Tamaulipas 25-agos-95	04-19-0535	A.H.I.
311	132	Tamaulipas	Altamira	Polígono "C", Fracc. 4, Manzana 41, Lote 4 (La Pedrera)	0-06-02.53	\$43,283.13	Sección I, número 7605 Legajo 1522 del Municipio de Altamira Tamaulipas 25-agos-95	04-19-0535	A.H.I.
XV					268	10-91-83.71	\$6,809,871.42		
312	732	Tamaulipas	Reynosa	Presa De La Laguna Polígono 2	0-05-73.00	\$5,723,395.38	Num. 5834 Legajo 118 Seco. 4a	31-04-292	A.H.I.
XVI					1	0-05-73.00	\$5,723,395.38		
313	071	Veracruz	Puente Nacional	Puente Nacional, Fracción B	0-06-12.37	\$5,000.00	Inscrito en el RPP el 30 de Agosto de 2005, bajo el no. 14312 a Fija 1 e 10, volumen 213, Sección Ia	04-136-001-00-002-89-00-000-8	Cuando
XVII					1	0-06-12.37	\$5,000.00		
<b>Total Libro 4</b>					<b>313</b>	<b>462-03-55.42</b>	<b>\$31,261,512.65</b>		





**LIBRO 5 INMUEBLES NO APTOS**  
 Información al 31 de Marzo de 2024

No.	Folio	Estado	Municipio	Predio	Superficie (Has.)	Valor Contable	Fecha y Clave RPP	Clave Catastral	Situación
1	084	Baja California	Tijuana	Matamoros, Polígono 5	0-10-14.88	\$60,892.80	Inscrito bajo partición 30996 41, Sección Civil de fecha 10 de diciembre 2004	MZ901-006	Escandido
2	084	Baja California	Tijuana	Matamoros, Polígono 5	0-09-41.02	\$56,461.20	Inscrito bajo partición 30996 41, Sección Civil de fecha 10 de diciembre 2004	MZ901-008	Escandido
I					2	0-19-55.90			
3	312	Coahuila	Torreón	Los Rodríguez Boulevard Las Quintas	0-21-78.03	\$2,610,838.00	NE	NE	Afectado por Boulevard Las Quintas (Módulo por caminos)
II					1	0-21-78.03			
4	730	Ciudad de México	Iztapalapa	Santa Martha Acatlilla	1-81-03.00	\$177,152.72	NE	NE	Situación de Riesgo (A.H.I.)
III					1	1-81-03.00			
5	078	Ciudad de México	Iztapalapa	Santa Catarina Yecahuizotl, Fracción 5	0-35-15.67	\$113,978.76	Núm. 1009027 fecha RPP 13/01/1993	165945040005	A.H.I. (Reserva Ecológica)
6	078	Ciudad de México	Iztapalapa	Santa Catarina Yecahuizotl, Fracción 5	0-37-02.72	\$120,042.97	Núm. 1009027 fecha RPP 13/01/1993	165945040005	A.H.I. (Reserva Ecológica)
7	078	Ciudad de México	Tláhuac	Santa Catarina Yecahuizotl, Fracción 8	14-00-00.00	\$66,972,616.00	Núm. 1009027 fecha RPP 13/01/1993	165945040005	A.H.I. (Reserva Ecológica)
IV					3	14-72-18.39			
8	149	Guanajuato	Celaya	Mendoza	1-55-92.77	\$301,658.00	Folio Real Acatlilla número RZ 00601 el 04 de Julio de 2007	00-AD-00-000	Caminos
V					1	1-55-92.77			
9	189	Guanajuato	Santa Cruz de Juventino Rosas	San Juan de la Cruz y Rincón de Centeno	1-55-60.00	\$98,000.00	Registro número 2261, tomo 8 del libro de propiedad	001-000-000	Caminos
VI					1	1-55-60.00			
10	136	Guanajuato	Salamanca	Sarebia, Fracción 11	0-08-18.73	\$5,818.74	Folio Real 1/1 R44*4336 del 01 de agosto de 2007	Región 044, Manzana 161, Lote 003	Caminos
11	136	Guanajuato	Salamanca	Sarebia, Fracción 12	0-03-26.58	\$2,321.01	Folio Real 1/1 R44*4336 del 01 de agosto de 2007	Región 044, Manzana 161, Lote 003	Caminos
12	136	Guanajuato	Salamanca	Sarebia, Fracción 13	0-14-06.83	\$9,998.39	Folio Real 1/1 R44*4336 del 01 de agosto de 2007	Región 044, Manzana 161, Lote 003	Caminos
13	136	Guanajuato	Salamanca	Sarebia, Fracción 14	0-06-82.42	\$4,849.98	Folio Real 1/1 R44*4336 del 01 de agosto de 2007	Región 044, Manzana 161, Lote 003	Caminos
VII					4	0-32-34.55			
14	738-A	Guerrero	Marquelia	Marquelia (Vialidad)	0-21-61.01	\$0.00	Folio Registral Electrónico 155, fecha de inscripción 10/10/2016		Vialidad
VIII					1	0-21-61.01			
15	179	México	El Oro	Santiago Oxtempan, Fracción 9A	0-01-76.19	\$11,447.02	Libro I, Sección 1ª, Folio 130, Vol. 1 15	22030081000000	Drenaje
16	179	México	El Oro	Santiago Oxtempan, Fracción 19A	0-03-28.91	\$20,578.91	Libro I, Sección 1ª, Folio 130, Vol. 1 15	22030020700000	Drenaje
17	179	México	El Oro	Santiago Oxtempan, Fracción 8C	0-04-99.73	\$56,919.25	Libro I, Sección 1ª, Folio 130, Vol. 1 15	22030110100000	Drenaje
IX					3	0-10-04.83			
18	731	Morelos	Yauhtepec	Tezoquipan (Cocoyoc)	4-06-40.18	\$1,198.21	NE	NE	Vialidad de Licitación
19	731	Morelos	Yauhtepec	Tezoquipan (Cocoyoc)	0-47-12.96	\$138.95	NE	NE	Área Federal
X					2	4-53-53.14			
20	731	Morelos	Yauhtepec	Tezoquipan (Cocoyoc)	1-69-47.68	\$470.19	NE	NE	Área de Licitación de riesgo
21	731	Morelos	Yauhtepec	Tezoquipan (Cocoyoc)	0-76-89.08	\$226.70	NE	NE	Vialidad de riesgo
XI					2	2-36-36.76			
22	120	Nuevo León	Sabinas Hidalgo	Larraideña, Fracción 2	1-02-04.04	\$0.00	Inscripción 90, volumen 52, Libro 52, Sección IV	10-000-452	Caminos
XII					1	1-02-04.04			
23	071	Veracruz	Puente Nacional	Puente Nacional, Fracción 2	0-05-68.90	\$8,352.31	Inscrito en el RPP el 30 de Agosto de 2005, bajo el núm. 14312a Folio 1a 10, volumen 719, Secc. 1a	04-136-001-00-002-085-00-000-5	Caminos
24	071	Veracruz	Puente Nacional	Puente Nacional, Fracción 7	0-06-37.27	\$9,358.08	Inscrito en el RPP el 30 de Agosto de 2005, bajo el núm. 14312a Folio 1a 10, volumen 719, Secc. 1a	04-136-001-00-002-090-00-000-1	Caminos
25	071	Veracruz	Puente Nacional	Puente Nacional, Fracción 12	0-03-68.41	\$5,379.45	Inscrito en el RPP el 30 de Agosto de 2005, bajo el núm. 14312a Folio 1a 10, volumen 719, Secc. 1a	04-136-001-00-002-095-00-000-7	Caminos
26	071	Veracruz	Puente Nacional	Puente Nacional, Fracción 14	0-05-14.35	\$7,551.43	Inscrito en el RPP el 30 de Agosto de 2005, bajo el núm. 14312a Folio 1a 10, volumen 719, Secc. 1a	04-136-001-00-002-007-00-000-4	Caminos
27	071	Veracruz	Puente Nacional	Puente Nacional, Fracción 17	0-03-48.03	\$2,000.00	Inscrito en el RPP el 30 de Agosto de 2005, bajo el núm. 14312a Folio 1a 10, volumen 719, Secc. 1a	04-136-001-00-002-100-00-000-2	Caminos
XIV					5	0-24-32.96			
<b>Total Libro 5</b>					<b>27</b>	<b>28-86-36.28</b>	<b>\$70,658,244.77</b>		



No.	Folio	Estado	Municipio	Predio	Superficie (Has.)	Valor Contable	
1	750	Sonora	Guaymas	Paroscahue, Fracción E	773-70-00.00	\$11,218,650.00	
2	751	Sonora	Guaymas	San Antonio de los Llanos	3913-70-21.64	\$56,748,682.00	
3	752	Sonora	Guaymas	San Antonio. Lotes 1, 2, 3, 4, 5 y 6	4451-98-35.00	\$64,553,760.00	
4	753	Sonora	Guaymas	Parascahue (Paroscahue)	4378-48-04.00	\$44,680,640.00	
5	754	Sonora	Guaymas y Cajeme	Cerro Prieto	651-72-58.68	\$7,168,988.00	
6	755	Sonora	Guaymas	Fracción B (Lic. Benito Juárez)	754-96-91.85	\$10,947,054.00	
7	756	Sonora	Guaymas	Llano De Agua Caliente o Santa Margarita	2905-57-27.00	\$29,637,038.00	
<b>Total Libro 6</b>					<b>7</b>	<b>17830-13-38.17</b>	<b>\$224,934,812.00</b>

Con fundamento en el Capítulo Sexto, Numeral 15 de los "Lineamientos para el Registro y Control del Patrimonio Inmobiliario del FIFONAFE se emite el RECOPI al primer trimestre de 2024, mismo que es firmado por los responsables de las áreas que intervienen en su revisión y validación.

**Ileana Mariel Espíndola Martínez**  
Subdirectora Inmobiliaria

**Elizabeth Montserrat Orozco Álvarez**  
Subdirectora de lo Contencioso

**Gilda Alejandra Patiño Serrano**  
Subdirectora Financiera

**Diego Roman Orozco Hernández**  
Encargado del Despacho del Departamento de Servicios Topográficos

**FIDEICOMISO FONDO NACIONAL DE FOMENTO EJIDAL**  
**CONCILIACION DE INVENTARIOS DE INMUEBLES PARA VENTA**  
**AL 31 DE MARZO DE 2024**

SALDO EN CONTABILIDAD AL 31 DE MARZO DE 2024

\$ 607,565,513.26

Menos

TERRENOS REGISTRADOS EN CONTABILIDAD, NO REPORTADOS EN RECOPI

*GUAYMAS Y CAJEME*

EL TECOLOTITO (FRACCION 6E), 3838-70-77.04 HAS	55,681,262.00
EL TECOLOTITO SIERRA (FRACCION 6N), 788-77-04.96 HAS	11,437,172.00
SAHUARAL, 5817-39-90.00 HAS.	84,352,286.00
LAS TARIMAS, 966-67-00.00 HAS.	14,016,716.00

\_\_\_\_\_ 165,467,436.00

Nota:

Los terrenos que se encuentran en contabilidad, pero no en el RECOPI, se debe que los mismos están en trámite registral en el RPP por parte de la DAJ

Mas

TERRENOS REPORTADOS EN RECOPI, NO REGISTRADOS EN CONTABILIDAD

\_\_\_\_\_ 0.00

Mas

TERRENOS PENDIENTES DE BAJA EN RECOPI

\_\_\_\_\_ 0.00

SALDO SEGÚN RECOPI AL 31 DE MARZO DE 2024


\$ 442,098,077.26

NOTA:

EL INVENTARIO DE TERRENOS POR ENAJENAR REGISTRADOS EN LOS CONTROLES DE LA SUBDIRECCION INMOBILIARIA (RECOPI) Y LOS REGISTROS CONTABLES DEL DEPARTAMENTO DE CONTABILIDAD (BALANZA DE COMPROBACION), AL 31 DE MARZO DE 2024, ESTAN CONCILIADOS AL 100%

  
**Ileana Mariel Espindola Martínez**  
 Subdirectora Inmobiliaria

  
**Elizabeth Montserrat Orozco Álvarez**  
 Subdirectora de lo Contencioso

  
**Gilda Alejandra Patiño Serrano**  
 Subdirectora Financiera

  
**Diego Román Orozco Hernández**  
 Encargado del Despacho del Departamento de  
 Servicios Topográficos